

## Утверждена

(наименование документа об утверждении, включая наименования органов государственной власти или

органов местного самоуправления, принявших решение об утверждении схемы или

подписавших соглашение о перераспределении земельных участков)

от \_\_\_\_\_

№ \_\_\_\_\_

### Схема расположения земельного участка или земельных участков на кадастровом плане территории






Площадь земельного участка		2 546 м <sup>2</sup>	
Обозначение характерных точек границ	Координаты, м		
	X	Y	
1	2	3	
1	555 527,97	2 176 840,21	
2	555 482,22	2 176 809,24	
3	555 505,49	2 176 772,84	
4	555 556,30	2 176 804,74	
1	555 527,97	2 176 840,21	

Сотанован  
Глава И.И. Молодцов 8/17  
И.И. Анисимов Р.Р.  
19.03.2021





**Условные обозначения:**

-  - Земельные участки сведения о которых имеются в ЕГРН
-  - Вновь образованная часть границы, сведения о которой достаточны для определения ее местоположения
-  - Существующая часть границы, имеющиеся в ЕГРН сведения о которой достаточны для определения ее местоположения
-  - Граница кадастрового квартала
-  - Охранная зона ЛЭП