



ОБЩЕСТВО С ОГРАНИЧЕННОЙ ОТВЕТСТВЕННОСТЬЮ
«ОТКРЫТАЯ СТУДИЯ АРХИТЕКТУРЫ И УРБАНИСТИКИ»
ООО «ОСА»

214014, Россия, Смоленская область, г. Смоленск, пер. Запольный, д. 3, оф.41
тел./факс 8 (4812) 64-63-36; www.open-architectura.ru; ✉ os-of-a@yandex.ru; os_of_a@mail.ru

Экз. №1
Инв. №ГП-14-Т1-22

Редакция от 21.08.2023 г.

ВНЕСЕНИЕ ИЗМЕНЕНИЙ В ГЕНЕРАЛЬНЫЙ ПЛАН И ПРАВИЛА ЗЕМЛЕПОЛЬЗОВАНИЯ И ЗАСТРОЙКИ

ВЫСОКОВСКОГО СЕЛЬСКОГО ПОСЕЛЕНИЯ НОВОДУГИНСКОГО РАЙОНА СМОЛЕНСКОЙ ОБЛАСТИ

ТОМ 1

г. Смоленск
2023 г.

Экз. №1
Инв. №ГП-14-Т1-22

Редакция от 21.08.2023 г.

**ВНЕСЕНИЕ ИЗМЕНЕНИЙ В
ГЕНЕРАЛЬНЫЙ ПЛАН И ПРАВИЛА
ЗЕМЛЕПОЛЬЗОВАНИЯ И
ЗАСТРОЙКИ**

**ВЫСОКОВСКОГО СЕЛЬСКОГО ПОСЕЛЕНИЯ
НОВОДУГИНСКОГО РАЙОНА СМОЛЕНСКОЙ
ОБЛАСТИ**

ТОМ 1

Директор

Сенченков Д.А.

ГАП

Найданова-Каховская Е.А.

г. Смоленск
2023 г.

СОДЕРЖАНИЕ

СОДЕРЖАНИЕ	6
ВВЕДЕНИЕ	7
ОБЩАЯ ИНФОРМАЦИЯ	7
ОГРАНИЧЕНИЯ И ОБРЕМЕНЕНИЯ	8
ЗАКЛЮЧЕНИЕ О ВОЗМОЖНОСТИ ВНЕСЕНИЯ ИЗМЕНЕНИЙ В ГЕНЕРАЛЬНЫЙ ПЛАН	8
КАРТОГРАФИЧЕСКИЙ МАТЕРИАЛ, НЕОБХОДИМЫЙ ДЛЯ ВНЕСЕНИЯ ИЗМЕНЕНИЙ В ГЕНЕРАЛЬНЫЙ ПЛАН.....	8
ТЕХНИЧЕСКОЕ ЗАДАНИЕ	10
МАТЕРИАЛЫ ПО ОБОСНОВАНИЮ ГЕНЕРАЛЬНОГО ПЛАНА ВЫСОКОВСКОГО СЕЛЬСКОГО ПОСЕЛЕНИЯ (С ИЗМЕНЕНИЯМИ НА 21.08.2023 г.) (В РЕДАКЦИИ ООО «ОСА»).....	15
ПОЛОЖЕНИЯ О ТЕРРИТОРИАЛЬНОМ ПЛАНИРОВАНИИ ВЫСОКОВСКОГО СЕЛЬСКОГО ПОСЕЛЕНИЯ (С ИЗМЕНЕНИЯМИ НА 21.08.2023 г.) (В РЕДАКЦИИ ООО «ОСА»).....	20
ПРИЛОЖЕНИЯ	24

ВВЕДЕНИЕ

Проект внесения изменений в Генеральный план Высоковского сельского поселения Новодугинского района Смоленской области в части земельных участков с кадастровыми номерами: 67:13:0030104:204; 67:13:0030104:205; 67:13:0030104:206; 67:13:0030104:961; 67:13:0030104:344; 67:13:0030104:345; 67:13:0030104:346; 67:13:0030104:969 разработан ООО «ОСА» в соответствии с договором №38/2022 от 11.07.2022 г.

ОБЩАЯ ИНФОРМАЦИЯ

Адрес объекта	Смоленская обл., Новодугинский район, Высоковское сельское поселение
Инициатор внесения изменений	Общество с ограниченной ответственностью «НИКА»
Мотивация инициатора	В части земельных участков с кадастровыми номерами: 67:13:0030104:204; 67:13:0030104:205; 67:13:0030104:206; 67:13:0030104:961; 67:13:0030104:344; 67:13:0030104:345; 67:13:0030104:346; 67:13:0030104:969 выполняется перевод из категории земель – <u>земли сельскохозяйственного назначения</u> в категорию земель – <u>земли промышленности, энергетики, транспорта, связи, радиовещания, телевидения, информатики, земли для обеспечения космической деятельности, земли обороны, безопасности и земли иного специального назначения</u> - для добычи полезных ископаемых – песчано-гравийной смеси.
Инвестор внесения изменений	Общество с ограниченной ответственностью «НИКА»
Основание для разработки градостроительной документации	Градостроительный Кодекс Российской Федерации; Постановление Администрации муниципального образования «Новодугинский район» Смоленской области от 25.07.2023 г. №126.

Заключение Администрации муниципального образования:

Для реализации инвестиционного проекта ООО «НИКА» - для добычи полезных ископаемых – песчано-гравийной смеси, земельные участки с кадастровыми номерами: 67:13:0030104:204; 67:13:0030104:205; 67:13:0030104:206; 67:13:0030104:961; 67:13:0030104:344; 67:13:0030104:345; 67:13:0030104:346; 67:13:0030104:969 необходимо перевести из категории земель – земли сельскохозяйственного назначения в категорию земель – земли промышленности, энергетики, транспорта, связи, радиовещания, телевидения,

информатики, земли для обеспечения космической деятельности, земли обороны, безопасности и земли иного специального назначения.

Вывод:

Для соблюдения требований Градостроительного и Земельного кодексов Российской Федерации, на основании Постановления Администрации муниципального образования «Новодугинский район» Смоленской области от 30.06.2021 г. №113, Постановления Администрации муниципального образования «Новодугинский район» Смоленской области от 25.07.2023 г. №126, земельные участки с кадастровыми номерами: 67:13:0030104:204; 67:13:0030104:205; 67:13:0030104:206; 67:13:0030104:961; 67:13:0030104:344; 67:13:0030104:345; 67:13:0030104:346; 67:13:0030104:969 необходимо перевести из категории земель – земли сельскохозяйственного назначения в категорию земель – земли промышленности, энергетики, транспорта, связи, радиовещания, телевидения, информатики, земли для обеспечения космической деятельности, земли обороны, безопасности и земли иного специального назначения.

Дополнительные требования:

Отсутствуют.

ОГРАНИЧЕНИЯ И ОБРЕМЕНЕНИЯ

Отсутствуют.

ЗАКЛЮЧЕНИЕ О ВОЗМОЖНОСТИ ВНЕСЕНИЯ ИЗМЕНЕНИЙ В ГЕНЕРАЛЬНЫЙ ПЛАН

В результате комплексного анализа текстовых и графических материалов Генерального плана Высоковского сельского поселения, ООО «ОСА» считает возможным и целесообразным внесение изменений в Генеральный план.

КАРТОГРАФИЧЕСКИЙ МАТЕРИАЛ, НЕОБХОДИМЫЙ ДЛЯ ВНЕСЕНИЯ ИЗМЕНЕНИЙ В ГЕНЕРАЛЬНЫЙ ПЛАН.

Номер тома	ОБОЗНАЧЕНИЕ	Примечание	Гриф
ГРАФИЧЕСКИЕ МАТЕРИАЛЫ			
УТВЕРЖДАЕМАЯ ЧАСТЬ			
2	Карта планируемого размещения объектов местного значения поселения. Карта границ населенных пунктов (в том числе границ образуемых населенных пунктов), входящих в состав поселения. Карта функциональных зон поселения. М 1:25000. (выполнено с точностью 1:10000).	Лист 1. – ГП 1	н/с
ПРАВИЛА ЗЕМЛЕПОЛЬЗОВАНИЯ И ЗАСТРОЙКИ			

5	Карты градостроительного зонирования. М 1:25000.	Лист 1. – ПЗЗ-1	н/с
----------	--	-----------------	-----

ТЕХНИЧЕСКОЕ ЗАДАНИЕ

на выполнение работы «внесение изменений в Генеральный план и Правила землепользования и застройки Высоковского сельского поселения Новодугинского района Смоленской области В части земельных участков с кадастровыми номерами: 67:13:0030104:204; 67:13:0030104:205; 67:13:0030104:206; 67:13:0030104:961; 67:13:0030104:344; 67:13:0030104:345; 67:13:0030104:346; 67:13:0030104:969».

1.	Заказчик	Общество с ограниченной ответственностью «НИКА»
2.	Исполнитель	ООО «ОСА»
3.	Вид градостроительной документации	Проект по внесению изменений в генеральный план и правила землепользования и застройки Высоковского сельского поселения Новодугинского района Смоленской области.
4.	Основание для разработки градостроительной документации	Градостроительный Кодекс Российской Федерации; Постановление Администрации муниципального образования «Новодугинский район» Смоленской области от 25.07.2023 г. №126.
5.	Источники финансирования	Общество с ограниченной ответственностью «НИКА»
6.	Местоположение объекта	Смоленская обл., Новодугинский район, Высоковское сельское поселение
7.	Нормативная и правовая база для выполнения работы	Градостроительный кодекс Российской Федерации с изменениями и дополнениями, Земельный кодекс Российской Федерации с изменениями и дополнениями, Водный кодекс Российской Федерации с изменениями и дополнениями, Федеральный закон от 10.01.2002 №7-ФЗ «Об охране окружающей среды» с изменениями и дополнениями, Федеральный закон от 27.07.2006 №149-ФЗ «Об информации, информационных технологиях и о защите информации», областной закон от 25.12.2006 № 55-з «О градостроительной деятельности на территории Смоленской области» с изменениями и дополнениями, иные законы и нормативные правовые акты Российской Федерации, Смоленской области, органов местного самоуправления муниципального образования «Новодугинский район» Смоленской области и муниципального образования Высоковское сельское поселение Новодугинского района Смоленской области, касающиеся развития территории. Стратегия социально-экономического развития Смоленской области на долгосрочную перспективу (до 2020 года), утвержденная постановлением Администрации Смоленской области от 26.11.2007 №418. Долгосрочные областные и муниципальные целевые программы. Постановление Администрации Смоленской области от 19 февраля 2019 года № 45 «Об утверждении региональных нормативов градостроительного проектирования «Планировка и застройка городов и иных населенных пунктов Смоленской области».

		<p>Технические регламенты. СНиП 11-04-2003 «Инструкция о порядке разработки, согласования, экспертизы и утверждения градостроительной документации» (в части, не противоречащей Градостроительному кодексу Российской Федерации), СанПиН 2.2.2.1/2.0.1.1.1200-03 «Санитарно-защитные зоны и санитарная классификация предприятий, сооружений и иных объектов» СНиП 2.06.15-85 «Инженерная защита территории от затопления и подтопления» Иные нормативы и правила.</p>
8.	Основные цели выполняемой работы	<p>Основные цели: В части земельных участков с кадастровыми номерами: 67:13:0030104:204; 67:13:0030104:205; 67:13:0030104:206; 67:13:0030104:961; 67:13:0030104:344; 67:13:0030104:345; 67:13:0030104:346; 67:13:0030104:969 выполняется перевод из категории земель – <u>земли сельскохозяйственного назначения</u> в категорию земель – <u>земли промышленности, энергетики, транспорта, связи, радиовещания, телевидения, информатики, земли для обеспечения космической деятельности, земли обороны, безопасности и земли иного специального назначения</u> - для добычи полезных ископаемых – песчано-гравийной смеси.</p>
9.	Состав предоставляемых материалов	<p>По проекту генерального плана: 1. Основная (утверждаемая) часть проекта, в том числе: 1.1. Графические материалы: - <u>карта планируемого размещения объектов местного значения поселения;</u> - <u>карта границ населенных пунктов (в том числе границ образуемых населенных пунктов), входящих в состав поселения;</u> - <u>карта функциональных зон поселения.</u> 1.2. Текстовая часть «Положения о территориальном планировании», в том числе: 1) сведения о видах, назначении и наименованиях планируемых для размещения объектов местного значения поселения, их основные характеристики, их местоположение (для объектов местного значения, не являющихся линейными объектами, указываются функциональные зоны), а также характеристики зон с особыми условиями использования территорий в случае, если установление таких зон требуется в связи с размещением данных объектов; 2) параметры функциональных зон, а также сведения о планируемых для размещения в них объектах федерального значения, объектах регионального значения, объектах местного значения, за исключением линейных объектов. 2. Материалы по обоснованию проекта генерального плана, в том числе: 2.1. Графические материалы: 1) границы поселения; 2) границы существующих населенных пунктов, входящих в состав поселения; 3) местоположение существующих и строящихся объектов местного значения поселения;</p>

- 4) особые экономические зоны;
- 5) особо охраняемые природные территории федерального, регионального, местного значения;
- 6) территории объектов культурного наследия;
- 6.1) территории исторических поселений федерального значения, территории исторических поселений регионального значения, границы которых утверждены в порядке, предусмотренном статьей 59 Федерального закона от 25 июня 2002 года №73-ФЗ "Об объектах культурного наследия (памятниках истории и культуры) народов Российской Федерации";
- 7) зоны с особыми условиями использования территорий;
- 8) территории, подверженные риску возникновения чрезвычайных ситуаций природного и техногенного характера;
- 8.1) границы лесничеств, лесопарков;
- 9) иные объекты, иные территории и (или) зоны, которые оказали влияние на установление функциональных зон и (или) планируемое размещение объектов местного значения поселения или объектов федерального значения, объектов регионального значения, объектов местного значения муниципального района.

2.2. Текстовая часть, в том числе:

- 1) сведения о планах и программах комплексного социально-экономического развития муниципального образования (при их наличии), для реализации которых осуществляется создание объектов местного значения поселения;
- 2) обоснование выбранного варианта размещения объектов местного значения поселения, на основе анализа использования территорий поселения, возможных направлений развития этих территорий и прогнозируемых ограничений их использования, определяемых в том числе на основании сведений, содержащихся в информационных системах обеспечения градостроительной деятельности, федеральной государственной информационной системе территориального планирования, в том числе материалов и результатов инженерных изысканий, содержащихся в указанных информационных системах, а также в государственном фонде материалов и данных инженерных изысканий;
- 3) оценку возможного влияния планируемых для размещения объектов местного значения поселения, на комплексное развитие этих территорий;
- 4) утвержденные документами территориального планирования Российской Федерации, документами территориального планирования двух и более субъектов Российской Федерации, документами территориального планирования субъекта Российской Федерации сведения о видах, назначении и наименованиях планируемых для размещения на территориях поселения, объектов федерального значения, объектов регионального значения, их основные характеристики, местоположение, характеристики зон с особыми условиями использования территорий в случае, если установление таких зон требуется в связи с размещением данных объектов, реквизиты указанных документов территориального планирования, а также обоснование выбранного варианта размещения

		<p>данных объектов на основе анализа использования этих территорий, возможных направлений их развития и прогнозируемых ограничений их использования;</p> <p>5) утвержденные документом территориального планирования муниципального района сведения о видах, назначении и наименованиях планируемых для размещения на территории поселения, входящего в состав муниципального района, объектов местного значения муниципального района, их основные характеристики, местоположение, характеристики зон с особыми условиями использования территорий в случае, если установление таких зон требуется в связи с размещением данных объектов, реквизиты указанного документа территориального планирования, а также обоснование выбранного варианта размещения данных объектов на основе анализа использования этих территорий, возможных направлений их развития и прогнозируемых ограничений их использования;</p> <p>6) перечень и характеристику основных факторов риска возникновения чрезвычайных ситуаций природного и техногенного характера;</p> <p>7) перечень земельных участков, которые включаются в границы населенных пунктов, входящих в состав поселения, или исключаются из их границ, с указанием категорий земель, к которым планируется отнести эти земельные участки, и целей их планируемого использования;</p> <p>8) сведения об утвержденных предметах охраны и границах территорий исторических поселений федерального значения и исторических поселений регионального значения.</p> <p>3. Демонстрационные материалы для проведения публичных слушаний.</p> <p>4. Исходные данные, сформированные в виде отдельного тома.</p>
10.	Последовательность и сроки выполнения работы.	Работа выполняется в 1 этап. 60 календарных дней с момента предоставления исходных данных.
11.	Требования к предоставляемой документации	<p>1. Электронная версия проекта генерального плана должна быть выполнена в программе MapInfo Professional. Электронная версия проекта должна соответствовать требованиям действующего законодательства к формированию электронных ресурсов в составе информационной системы обеспечения градостроительной деятельности.</p> <p>2. Цифровая картографическая основа должна быть выполнена в системе координат МСК-67.</p>
12.	Исходные данные	<p>Исходные данные.</p> <ul style="list-style-type: none"> - Генеральный план и Правила землепользования и застройки Высоковского сельского поселения Новодугинского района Смоленской области (в электронном виде); - Картографические материалы на бумажной основе в масштабе 1:10000 на территорию поселения и в масштабе 1:2000 - 1:5000 на населенный пункт предоставляет Заказчик в течение 7 дней с момента заключения муниципального контракта;

		<p>- кадастровый план территории поселения. Иные исходные данные, необходимые для осуществления работы, подготавливаются Исполнителем самостоятельно в процессе выполнения работы. Оцифровку картографических материалов осуществляет Исполнитель.</p>
13.	<p>Формы предоставления документации</p>	<p>По результатам полностью завершённых работ (отчетная документация должна быть представлена в виде: текстовые материалы должны быть представлены в виде отдельных томов с таблицами и иллюстрациями: - на бумажной основе – в 2 экз. - в электронном виде – в 2 экз. графические материалы должны быть представлены: - на бумажной основе – в 2 экз. - в электронном виде – в 2 экз. Исходные данные, полученные в процессе сбора информации, должны быть оформлены в виде отдельного тома. Оформление отчетной документации должно отвечать требованиям приказа Министерства экономического развития Российской Федерации от 9 января 2018 года №10, ГОСТ 7.32-2001, ГОСТ 15.101-98. Электронная версия проекта должна быть выполнена в программном продукте MapInfo. Графические материалы должны быть выполнены в системе координат МСК-67. Графические материалы должны быть подготовлены для размещения в Федеральной государственной информационной системе территориального планирования (ФГИС ТП).</p>

**МАТЕРИАЛЫ ПО ОБОСНОВАНИЮ ГЕНЕРАЛЬНОГО ПЛАНА
ВЫСОКОВСКОГО СЕЛЬСКОГО ПОСЕЛЕНИЯ (С ИЗМЕНЕНИЯМИ НА
21.08.2023 г.) (В РЕДАКЦИИ ООО «ОСА»)**

Стр.5 – добавить:

Проект внесения изменений в Генеральный план Высоковского сельского поселения Новодугинского района Смоленской области в части земельных участков с кадастровыми номерами: 67:13:0030104:204; 67:13:0030104:205; 67:13:0030104:206; 67:13:0030104:961; 67:13:0030104:344; 67:13:0030104:345; 67:13:0030104:346; 67:13:0030104:969 разработан ООО «ОСА» в соответствии с договором №38/2022 от 11.07.2022 г.

Стр. 16 –откорректировать:

**Распределение земель по категориям земель Высоковского сельского поселения
(существующее)**

№п /п	Название сельского поселения	Всего	Земли сельскохозяйственного назначения	Земли населенных пунктов	Земли промышленности, энергетики, транспорта, связи, радиовещания, телевидения, информатики, земли для обеспечения космической деятельности, земли обороны, безопасности и земли иного специального назначения	Земли особо охраняемых территорий и объектов	Земли лесного фонда	Земли водного фонда	Земли запаса
1	Высоковское	23103.88	15080.93	1483.94	166.42	-	5664.47	160.1	548.7

**Распределение земель по категориям земель Высоковского сельского поселения
(проектное)**

(га)

№п/п	Название сельского поселения	Всего	Земли сельскохозяйственного назначения	Земли населенных пунктов	Земли промышленности, энергетики, транспорта, связи, радиовещания, телевидения, информатики, земли для обеспечения космической деятельности, земли обороны, безопасности и земли иного специального назначения	Земли особо охраняемых территорий и объектов	Земли лесного фонда	Земли водного фонда	Земли запаса
1	Высоковское	23103.88	15074.63	1483.94	172.72	-	5664.47	160.1	548.7

Стр.49 – добавить:

Земельный участок с кадастровым номером 67:13:0030104:204:

(адрес: Российская Федерация, Смоленская область, Новодугинский район, Высоковское с. п., 850 м. юго-восточнее д. Федьково;
 категория земель: 67:13:0030104:204;
 форма собственности: собственность муниципального образования "Новодугинский район" Смоленской области;
 уточненная площадь: 20 300 кв. м;
 разрешенное использование: Для сельскохозяйственного производства)

– меняет категорию земель с «земель сельскохозяйственного назначения» – на «земли промышленности, энергетики, транспорта, связи, радиовещания, телевидения, информатики, землями для обеспечения космической деятельности, землями обороны, безопасности и землями иного специального назначения», цель его дальнейшего использования – реализация инвестиционного проекта «добыча песчано-гравийной смеси».

Земельный участок с кадастровым номером 67:13:0030104:205:

(адрес: Российская Федерация, Смоленская область, Новодугинский район, Высоковское с. п., 850 м. юго-восточнее д. Федьково;
 категория земель: земли сельскохозяйственного назначения;
 форма собственности: собственность муниципального образования "Новодугинский район" Смоленской области;
 уточненная площадь: 35 450 кв. м;
 разрешенное использование: Для сельскохозяйственного производства)

– меняет категорию земель с «земель сельскохозяйственного назначения» – на «земли промышленности, энергетики, транспорта, связи, радиовещания, телевидения, информатики, землями для обеспечения космической деятельности, землями обороны, безопасности и землями иного специального назначения», цель его дальнейшего использования – реализация инвестиционного проекта «добыча песчано-гравийной смеси».

Земельный участок с кадастровым номером 67:13:0030104:206:

(адрес: Российская Федерация, Смоленская область, р-н Новодугинский, с/п Высоковское, 1000 м. южнее д. Федьково;

категория земель: земли сельскохозяйственного назначения;

форма собственности: Частная собственность;

уточненная площадь: 121 020 кв. м;

разрешенное использование: Для сельскохозяйственного производства)

– меняет категорию земель с «земель сельскохозяйственного назначения» – на «земли промышленности, энергетики, транспорта, связи, радиовещания, телевидения, информатики, землями для обеспечения космической деятельности, землями обороны, безопасности и землями иного специального назначения», цель его дальнейшего использования – реализация инвестиционного проекта «добыча песчано-гравийной смеси».

Земельный участок с кадастровым номером 67:13:0030104:961:

(адрес: Российская Федерация, Смоленская область, р-н Новодугинский, с/п Высоковское, 750 м северо-восточнее д. Федьково;

категория земель: земли сельскохозяйственного назначения;

форма собственности: собственность муниципального образования "Новодугинский район" Смоленской области;

уточненная площадь: 68 698 кв. м;

разрешенное использование: Для сельскохозяйственного производства)

– меняет категорию земель с «земель сельскохозяйственного назначения» – на «земли промышленности, энергетики, транспорта, связи, радиовещания, телевидения, информатики, землями для обеспечения космической деятельности, землями обороны, безопасности и землями иного специального назначения», цель его дальнейшего использования – реализация инвестиционного проекта «добыча песчано-гравийной смеси».

Земельный участок с кадастровым номером 67:13:0030104:344:

(адрес: Российская Федерация, Смоленская область, р-н Новодугинский, д. Федьково;

категория земель: земли сельскохозяйственного назначения;

форма собственности: собственность муниципального образования "Новодугинский район" Смоленской области;

уточненная площадь: 62 798 кв. м;
разрешенное использование: Для сельскохозяйственного производства)

– меняет категорию земель с «земель сельскохозяйственного назначения» – на «земли промышленности, энергетики, транспорта, связи, радиовещания, телевидения, информатики, землями для обеспечения космической деятельности, землями обороны, безопасности и землями иного специального назначения», цель его дальнейшего использования – реализация инвестиционного проекта «добыча песчано-гравийной смеси».

Земельный участок с кадастровым номером 67:13:0030104:345:

(адрес: Российская Федерация, р-н Новодугинский, с/п Высоковское, 950 м юго-восточнее д Федьково;

категория земель: земли сельскохозяйственного назначения;

форма собственности: собственность муниципального образования "Новодугинский район" Смоленской области;

уточненная площадь: 32 525 кв. м;

разрешенное использование: Для сельскохозяйственного производства)

– меняет категорию земель с «земель сельскохозяйственного назначения» – на «земли промышленности, энергетики, транспорта, связи, радиовещания, телевидения, информатики, землями для обеспечения космической деятельности, землями обороны, безопасности и землями иного специального назначения», цель его дальнейшего использования – реализация инвестиционного проекта «добыча песчано-гравийной смеси».

Земельный участок с кадастровым номером 67:13:0030104:346:

(адрес: Российская Федерация, Смоленская область, р-н Новодугинский, д Федьково;

категория земель: земли сельскохозяйственного назначения;

форма собственности: собственность муниципального образования "Новодугинский район" Смоленской области;

уточненная площадь: 553 929 кв. м;

разрешенное использование: Для сельскохозяйственного производства)

– меняет категорию земель с «земель сельскохозяйственного назначения» – на «земли промышленности, энергетики, транспорта, связи, радиовещания, телевидения, информатики, землями для обеспечения космической деятельности, землями обороны, безопасности и землями иного специального назначения», цель его дальнейшего использования – реализация инвестиционного проекта «добыча песчано-гравийной смеси».

Земельный участок с кадастровым номером 67:13:0030104:969:

(адрес: Российская Федерация, Смоленская область, Новодугинский район, Высоковское сельское поселение, восточнее д.Федьково;

категория земель: земли сельскохозяйственного назначения;

форма собственности: -;

уточненная площадь: 66 296 кв. м;

разрешенное использование: для сельскохозяйственного использования

– меняет категорию земель с «земель сельскохозяйственного назначения» – на «земли промышленности, энергетики, транспорта, связи, радиовещания, телевидения, информатики, землями для обеспечения космической деятельности, землями обороны, безопасности и землями иного специального назначения», цель его дальнейшего использования – реализация инвестиционного проекта «добыча песчано-гравийной смеси».

**ПОЛОЖЕНИЯ О ТЕРРИТОРИАЛЬНОМ ПЛАНИРОВАНИИ
ВЫСОКОВСКОГО СЕЛЬСКОГО ПОСЕЛЕНИЯ (С ИЗМЕНЕНИЯМИ НА
09.06.2021 г.) (В РЕДАКЦИИ ООО «ОСА»)**

ЧАСТЬ ВТОРАЯ.

ПОЛОЖЕНИЯ О ТЕРРИТОРИАЛЬНОМ ПЛАНИРОВАНИИ

Стр. 54 – откорректировать:

**Распределение земель по категориям земель Высоковского сельского поселения
(проектное)**

№п /п	Название сельского поселения	Всего	Земли сельскохозяйственного назначения	Земли населенных пунктов	Земли промышленности, энергетики, транспорта, связи, радиовещания, телевидения, информатики, земли для обеспечения космической деятельности, земли обороны, безопасности и земли иного специального назначения	Земли особо охраняемых территорий и объектов	Земли лесного фонда	Земли водного фонда	Земли запаса
1	Высоковское	23103.88	15074.63	1483.94	172.72	-	5664.47	160.1	548.7

Стр. 79 – добавить:

Земельный участок с кадастровым номером 67:13:0030104:204:

(адрес: Российская Федерация, Смоленская область, Новодугинский район, Высоковское с. п., 850 м. юго-восточнее д. Федьково;

категория земель: 67:13:0030104:204;

форма собственности: собственность муниципального образования "Новодугинский район" Смоленской области;

уточненная площадь: 20 300 кв. м;

разрешенное использование: Для сельскохозяйственного производства)

– меняет категорию земель с «земель сельскохозяйственного назначения» – на «земли промышленности, энергетики, транспорта, связи, радиовещания, телевидения, информатики, землями для обеспечения космической деятельности, землями обороны, безопасности и землями иного специального назначения», цель его дальнейшего использования – реализация инвестиционного проекта «добыча песчано-гравийной смеси».

Земельный участок с кадастровым номером 67:13:0030104:205:

(адрес: Российская Федерация, Смоленская область, Новодугинский район, Высоковское с. п., 850 м. юго-восточнее д. Федьково;

категория земель: земли сельскохозяйственного назначения;

форма собственности: собственность муниципального образования "Новодугинский район" Смоленской области;

уточненная площадь: 35 450 кв. м;

разрешенное использование: Для сельскохозяйственного производства)

– меняет категорию земель с «земель сельскохозяйственного назначения» – на «земли промышленности, энергетики, транспорта, связи, радиовещания, телевидения, информатики, землями для обеспечения космической деятельности, землями обороны, безопасности и землями иного специального назначения», цель его дальнейшего использования – реализация инвестиционного проекта «добыча песчано-гравийной смеси».

Земельный участок с кадастровым номером 67:13:0030104:206:

(адрес: Российская Федерация, Смоленская область, р-н Новодугинский, с/п Высоковское, 1000 м. южнее д. Федьково;

категория земель: земли сельскохозяйственного назначения;

форма собственности: Частная собственность;

уточненная площадь: 121 020 кв. м;

разрешенное использование: Для сельскохозяйственного производства)

– меняет категорию земель с «земель сельскохозяйственного назначения» – на «земли промышленности, энергетики, транспорта, связи, радиовещания, телевидения, информатики, землями для обеспечения космической деятельности, землями обороны, безопасности и землями иного специального назначения», цель его дальнейшего использования – реализация инвестиционного проекта «добыча песчано-гравийной смеси».

Земельный участок с кадастровым номером 67:13:0030104:961:

(адрес: Российская Федерация, Смоленская область, р-н Новодугинский, с/п Высоковское, 750 м северо-восточнее д. Федьково;

категория земель: земли сельскохозяйственного назначения;

форма собственности: собственность муниципального образования "Новодугинский район" Смоленской области;

уточненная площадь: 68 698 кв. м;

разрешенное использование: Для сельскохозяйственного производства)

– меняет категорию земель с «земель сельскохозяйственного назначения» – на «земли промышленности, энергетики, транспорта, связи, радиовещания, телевидения, информатики, землями для обеспечения космической деятельности, землями обороны, безопасности и землями

иного специального назначения», цель его дальнейшего использования – реализация инвестиционного проекта «добыча песчано-гравийной смеси».

Земельный участок с кадастровым номером 67:13:0030104:344:

(адрес: Российская Федерация, Смоленская область, р-н Новодугинский, д Федьково;

категория земель: земли сельскохозяйственного назначения;

форма собственности: собственность муниципального образования "Новодугинский район" Смоленской области;

уточненная площадь: 62 798 кв. м;

разрешенное использование: Для сельскохозяйственного производства)

– меняет категорию земель с «земель сельскохозяйственного назначения» – на «земли промышленности, энергетики, транспорта, связи, радиовещания, телевидения, информатики, землями для обеспечения космической деятельности, землями обороны, безопасности и землями иного специального назначения», цель его дальнейшего использования – реализация инвестиционного проекта «добыча песчано-гравийной смеси».

Земельный участок с кадастровым номером 67:13:0030104:345:

(адрес: Российская Федерация, р-н Новодугинский, с/п Высоковское, 950 м юго-восточнее д Федьково;

категория земель: земли сельскохозяйственного назначения;

форма собственности: собственность муниципального образования "Новодугинский район" Смоленской области;

уточненная площадь: 32 525 кв. м;

разрешенное использование: Для сельскохозяйственного производства)

– меняет категорию земель с «земель сельскохозяйственного назначения» – на «земли промышленности, энергетики, транспорта, связи, радиовещания, телевидения, информатики, землями для обеспечения космической деятельности, землями обороны, безопасности и землями иного специального назначения», цель его дальнейшего использования – реализация инвестиционного проекта «добыча песчано-гравийной смеси».

Земельный участок с кадастровым номером 67:13:0030104:346:

(адрес: Российская Федерация, Смоленская область, р-н Новодугинский, д Федьково;

категория земель: земли сельскохозяйственного назначения;

форма собственности: собственность муниципального образования "Новодугинский район" Смоленской области;

уточненная площадь: 553 929 кв. м;

разрешенное использование: Для сельскохозяйственного производства)

– меняет категорию земель с «земель сельскохозяйственного назначения» – на «земли промышленности, энергетики, транспорта, связи, радиовещания, телевидения, информатики, землями для обеспечения космической деятельности, землями обороны, безопасности и землями иного специального назначения», цель его дальнейшего использования – реализация инвестиционного проекта «добыча песчано-гравийной смеси».

Земельный участок с кадастровым номером 67:13:0030104:969:

(адрес: Российская Федерация, Смоленская область, Новодугинский район, Высоковское сельское поселение, восточнее д.Федьково;

категория земель: земли сельскохозяйственного назначения;

форма собственности: -;

уточненная площадь: 66 296 кв. м;

разрешенное использование: для сельскохозяйственного использования

– меняет категорию земель с «земель сельскохозяйственного назначения» – на «земли промышленности, энергетики, транспорта, связи, радиовещания, телевидения, информатики, землями для обеспечения космической деятельности, землями обороны, безопасности и землями иного специального назначения», цель его дальнейшего использования – реализация инвестиционного проекта «добыча песчано-гравийной смеси».

ПРИЛОЖЕНИЯ



АДМИНИСТРАЦИЯ МУНИЦИПАЛЬНОГО ОБРАЗОВАНИЯ
«НОВОДУГИНСКИЙ РАЙОН» СМОЛЕНСКОЙ ОБЛАСТИ

ПОСТАНОВЛЕНИЕ

от 25.07.2013 № 126

О принятии решения о подготовке проекта внесения изменений в Генеральный план и Правила землепользования и застройки Высоковского сельского поселения Новодугинского района Смоленской области

Руководствуясь Уставом муниципального образования «Новодугинский район» Смоленской области (новая редакция),

Администрация муниципального образования «Новодугинский район» Смоленской области п о с т а н о в л я е т:

1. Подготовить проект Внесения изменений в Генеральный план и Правила землепользования и застройки Высоковского сельского поселения Новодугинского района Смоленской области» и в части изменения категорий земельных участков:

- с кадастровым номером 67:13:0030104:206, расположенного по адресу: Российская Федерация, Смоленская область, Новодугинский район, Высоковское сельское поселение, 1000 м южнее д. Федьково, площадью 121020 кв.м.;

- с кадастровым номером 67:13:0030104:346, расположенного по адресу: Российская Федерация, Смоленская область, Новодугинский район, Высоковское сельское поселение, д. Федьково, площадью 553929 кв.м.;

- с кадастровым номером 67:13:0030104:345, расположенного по адресу: Российская Федерация, Смоленская область, Новодугинский район, Высоковское сельское поселение, 950 м юго-восточнее д. Федьково, площадью 32525 кв.м.;

- с кадастровым номером 67:13:0030104:344, расположенного по адресу: Российская Федерация, Смоленская область, Новодугинский район, Высоковское сельское поселение, д. Федьково, площадью 62798 кв.м.;

- с кадастровым номером 67:13:0030104:969, расположенного по адресу: Российская Федерация, Смоленская область, Новодугинский район, Высоковское сельское поселение, восточнее д. Федьково, площадью 66296 кв.м.;

- с кадастровым номером 67:13:0030104:961, расположенного по адресу: Российская Федерация, Смоленская область, Новодугинский район, Высоковское сельское поселение, 750 м северо-восточнее д. Федьково, площадью 68698 кв.м.;

- с кадастровым номером 67:13:0030104:205, расположенного по адресу: Российская Федерация, Смоленская область, Новодугинский район, Высоковское сельское поселение;


- с кадастровым номером 67:13:0030104:204, расположенного по адресу: Российская Федерация, Смоленская область, Новодугинский район, Высоковское сельское поселение;

из категории земель «земли сельскохозяйственного назначения» в категорию земель «земли промышленности, энергетики, транспорта, связи, радиовещания, телевидения, информатики, земли для обеспечения космической деятельности, земли обороны, безопасности и земли иного специального назначения».

2. Настоящее постановление вступает в силу со дня его опубликования в районной газете «Сельские зори».

3. Контроль за исполнением настоящего постановления возложить на заместителя Главы муниципального образования «Новодугинский район» Смоленской области В.В. Иванова.

Глава муниципального образования
«Новодугинский район» Смоленской области



В.В. Соколов

Филиал публично-правовой компании "Роскадастр" по Смоленской области

полное наименование органа регистрации прав

Выписка из Единого государственного реестра недвижимости об объекте недвижимости

Сведения о характеристиках объекта недвижимости

На основании запроса от 26.07.2023, поступившего на рассмотрение 26.07.2023, сообщаем, что согласно записям Единого государственного реестра недвижимости:

Раздел 1 Лист 1

Земельный участок			
вид объекта недвижимости			

Лист № 1 раздела 1	Всего листов раздела 1: 3	Всего разделов: 8	Всего листов выписки: 15
--------------------	---------------------------	-------------------	--------------------------

26.07.2023г. № КУВИ-001/2023-170643403	
Кадастровый номер:	67:13:0030104:204
Номер кадастрового квартала:	67:13:0030104
Дата присвоения кадастрового номера:	02.04.2009

Ранее присвоенный государственный учетный номер:	данные отсутствуют
Местоположение:	Российская Федерация, Смоленская область, Новодугинский район, Высоковское с. п., 850 м. юго-восточнее д. Федьково
Площадь:	20300 +/- 1247
Кадастровая стоимость, руб.:	58261
Кадастровые номера расположенных в пределах земельного участка объектов недвижимости:	данные отсутствуют
Кадастровые номера объектов недвижимости, из которых образован объект недвижимости:	данные отсутствуют
Кадастровые номера образованных объектов недвижимости:	данные отсутствуют
Категория земель:	Земли сельскохозяйственного назначения
Виды разрешенного использования:	Для сельскохозяйственного производства
Сведения о кадастровом инженере:	данные отсутствуют
Сведения о лесах, водных объектах и об иных природных объектах, расположенных в пределах земельного участка:	данные отсутствуют
Сведения о том, что земельный участок полностью расположен в границах зоны с особыми условиями использования территории, территории объекта культурного наследия, публичного сервитута:	данные отсутствуют
Сведения о том, что земельный участок расположен в границах особой экономической зоны, территории опережающего социально-экономического развития, зоны территориального развития в Российской Федерации, игровой зоны:	данные отсутствуют

полное наименование должности	 ДОКУМЕНТ ПОДПИСАН ЭЛЕКТРОННОЙ ПОДПИСЬЮ Сертификат: 3094B7974B3CA8E1F07A347CFAD6FA78 Владелец: ФЕДЕРАЛЬНАЯ СЛУЖБА ГОСУДАРСТВЕННОЙ РЕГИСТРАЦИИ, КАДАСТРА И КАРТОГРАФИИ Действителен: с 17.05.2022 по 10.08.2023	инициалы, фамилия

Земельный участок			
вид объекта недвижимости			
Лист № 2 раздела 1	Всего листов раздела 1: 3	Всего разделов: 8	Всего листов выписки: 15
26.07.2023г. № КУВИ-001/2023-170643403			
Кадастровый номер:		67:13:0030104:204	
Сведения о том, что земельный участок расположен в границах особо охраняемой природной территории, охотничьих угодий, лесничеств:		данные отсутствуют	
Сведения о результатах проведения государственного земельного надзора:		данные отсутствуют	
Сведения о расположении земельного участка в границах территории, в отношении которой утвержден проект межевания территории:		данные отсутствуют	
Условный номер земельного участка:		данные отсутствуют	
Сведения о принятии акта и (или) заключении договора, предусматривающих предоставление в соответствии с земельным законодательством исполнительным органом государственным органом власти или органом местного самоуправления, находящегося в государственной или муниципальной собственности земельного участка для строительства наемного дома социального использования или наемного дома коммерческого использования:		данные отсутствуют	
Сведения о том, что земельный участок или земельные участки образованы на основании решения об изъятии земельного участка и (или) расположенного на нем объекта недвижимости для государственных или муниципальных нужд:		данные отсутствуют	
Сведения о том, что земельный участок образован из земель или земельного участка, государственная собственность на которые не разграничена:		данные отсутствуют	
Сведения о наличии земельного спора о местоположении границ земельных участков:		данные отсутствуют	
Статус записи об объекте недвижимости:		Сведения об объекте недвижимости имеют статус "актуальные"	
Особые отметки:		Сведения об ограничениях права на объект недвижимости, обременениях данного объекта, не зарегистрированных в реестре прав, ограничений прав и обременений недвижимого имущества: вид ограничения (обременения): ограничения прав на земельный участок, предусмотренные статьей 56 Земельного кодекса Российской Федерации; срок действия: с 25.11.2016; реквизиты документа-основания: землеустроительное дело от 01.08.2014 № б/н выдан: -. вид ограничения (обременения): ограничения прав на земельный участок, предусмотренные статьей 56 Земельного кодекса Российской Федерации; срок действия: с 25.11.2016; реквизиты документа-основания:	



ДОКУМЕНТ ПОДПИСАН
ЭЛЕКТРОННОЙ ПОДПИСЬЮ

Сертификат: 3094В7974ВЗСА8Е1F07А347CFAD6FA78

Владелец: ФЕДЕРАЛЬНАЯ СЛУЖБА ГОСУДАРСТВЕННОЙ
РЕГИСТРАЦИИ, КАДАСТРА И КАРТОГРАФИИ
Действителен: с 17.05.2022 по 10.08.2023

полное наименование должности

инициалы, фамилия

Земельный участок			
вид объекта недвижимости			
Лист № 3 раздела 1	Всего листов раздела 1: 3	Всего разделов: 8	Всего листов выписки: 15
26.07.2023г. № КУВИ-001/2023-170643403			
Кадастровый номер:		67:13:0030104:204	
		<p>землеустроительное дело от 01.08.2014 № б/н выдан: -. вид ограничения (обременения): ограничения прав на земельный участок, предусмотренные статьей 56 Земельного кодекса Российской Федерации; срок действия: с 24.02.2022; реквизиты документа-основания: о порядке установления охранных зон объектов электросетевого хозяйства и особых условий использования земельных участков, расположенных в границах таких зон от 24.02.2009 № 160; о некоторых вопросах установления охранных зон объектов электросетевого хозяйства от 26.08.2013 № 736; об электроэнергетике от 26.03.2003 № 35-ФЗ.</p>	
Получатель выписки:		Иванов Владимир Валерьевич, действующий(ая) на основании документа "" АДМИНИСТРАЦИЯ МУНИЦИПАЛЬНОГО ОБРАЗОВАНИЯ "НОВОДУГИНСКИЙ РАЙОН" СМОЛЕНСКОЙ ОБЛАСТИ	

полное наименование должности	 ДОКУМЕНТ ПОДПИСАН ЭЛЕКТРОННОЙ ПОДПИСЬЮ Сертификат: 3094B7974B3CA8E1F07A347CFAD6FA78 Владелец: ФЕДЕРАЛЬНАЯ СЛУЖБА ГОСУДАРСТВЕННОЙ РЕГИСТРАЦИИ, КАДАСТРА И КАРТОГРАФИИ Действителен: с 17.05.2022 по 10.08.2023	инициалы, фамилия
-------------------------------	---	-------------------

Выписка из Единого государственного реестра недвижимости об объекте недвижимости
Сведения о зарегистрированных правах

Земельный участок			
вид объекта недвижимости			
Лист № 1 раздела 2	Всего листов раздела 2: 2	Всего разделов: 8	Всего листов выписки: 15
26.07.2023г. № КУВИ-001/2023-170643403			
Кадастровый номер:		67:13:0030104:204	
1	Правообладатель (правообладатели):	1.1	Муниципальное образование "Новодугинский район" Смоленской области
	Сведения о возможности предоставления третьим лицам персональных данных физического лица:	1.1.1	данные отсутствуют
2	Вид, номер, дата и время государственной регистрации права:	2.1	Собственность 67-67-03/190/2014-329 23.04.2014 00:00:00
3	Сведения об осуществлении государственной регистрации сделки, права без необходимого в силу закона согласия третьего лица, органа:	3.1	данные отсутствуют
4	Ограничение прав и обременение объекта недвижимости:	не зарегистрировано	
5	Договоры участия в долевом строительстве:	не зарегистрировано	
6	Заявленные в судебном порядке права требования:	данные отсутствуют	
7	Сведения о возможности предоставления третьим лицам персональных данных физического лица	данные отсутствуют	
8	Сведения о возражении в отношении зарегистрированного права:	данные отсутствуют	
9	Сведения о наличии решения об изъятии объекта недвижимости для государственных и муниципальных нужд:	данные отсутствуют	
10	Сведения о невозможности государственной регистрации без личного участия правообладателя или его законного представителя:	данные отсутствуют	
11	Правопритязания и сведения о наличии поступивших, но не рассмотренных заявлений о проведении государственной регистрации права (перехода, прекращения права), ограничения права или обременения объекта недвижимости, сделки в отношении объекта недвижимости:	отсутствуют	



ДОКУМЕНТ ПОДПИСАН
ЭЛЕКТРОННОЙ ПОДПИСЬЮ

Сертификат: 3094В7974ВЗСА8Е1F07А347СFAD6FA78

Владелец: ФЕДЕРАЛЬНАЯ СЛУЖБА ГОСУДАРСТВЕННОЙ

РЕГИСТРАЦИИ, КАДАСТРА И КАРТОГРАФИИ

Действителен: с 17.05.2022 по 10.08.2023

полное наименование должности

инициалы, фамилия

Земельный участок			
вид объекта недвижимости			
Лист № 2 раздела 2	Всего листов раздела 2: 2	Всего разделов: 8	Всего листов выписки: 15
26.07.2023г. № КУВИ-001/2023-170643403			
Кадастровый номер:		67:13:0030104:204	
11	Сведения о невозможности государственной регистрации перехода, прекращения, ограничения права на земельный участок из земель сельскохозяйственного назначения:	данные отсутствуют	

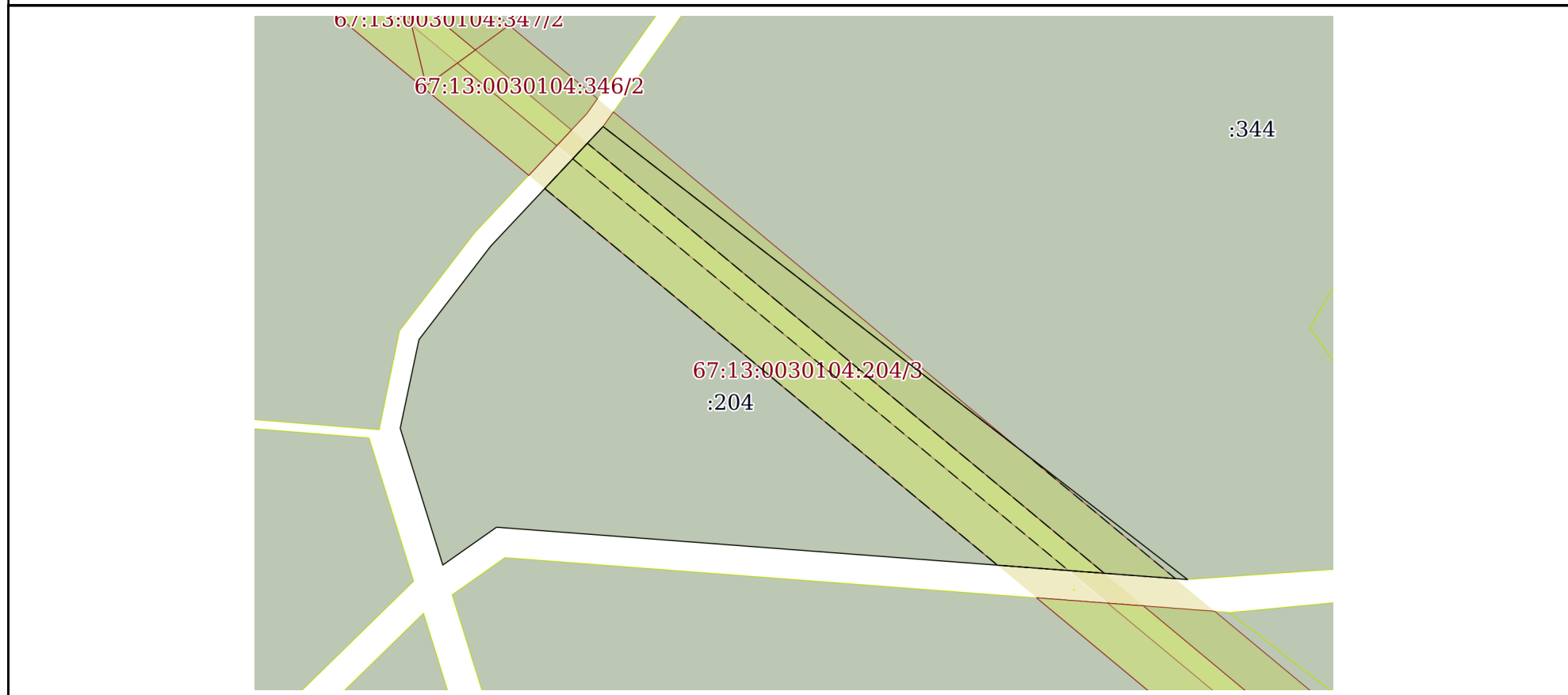
полное наименование должности		ДОКУМЕНТ ПОДПИСАН	инициалы, фамилия
		ЭЛЕКТРОННОЙ ПОДПИСЬЮ	
	Сертификат: 3094B7974B3CA8E1F07A347CFAD6FA78 Владелец: ФЕДЕРАЛЬНАЯ СЛУЖБА ГОСУДАРСТВЕННОЙ РЕГИСТРАЦИИ, КАДАСТРА И КАРТОГРАФИИ Действителен: с 17.05.2022 по 10.08.2023		

Выписка из Единого государственного реестра недвижимости об объекте недвижимости


Описание местоположения земельного участка

Земельный участок			
вид объекта недвижимости			
Лист № 1 раздела 3	Всего листов раздела 3: 1	Всего разделов: 8	Всего листов выписки: 15
26.07.2023г. № КУВИ-001/2023-170643403			
Кадастровый номер:		67:13:0030104:204	

План (чертеж, схема) земельного участка



Масштаб 1:2000 Условные обозначения:

полное наименование должности	 ДОКУМЕНТ ПОДПИСАН ЭЛЕКТРОННОЙ ПОДПИСЬЮ	инициалы, фамилия
	Сертификат: 3094В7974ВЗСА8Е1F07А347CFAD6FA78 Владелец: ФЕДЕРАЛЬНАЯ СЛУЖБА ГОСУДАРСТВЕННОЙ РЕГИСТРАЦИИ, КАДАСТРА И КАРТОГРАФИИ Действителен: с 17.05.2022 по 10.08.2023	

Выписка из Единого государственного реестра недвижимости об объекте недвижимости

Описание местоположения земельного участка

Земельный участок			
вид объекта недвижимости			
Лист № 1 раздела 3.1	Всего листов раздела 3.1: 1	Всего разделов: 8	Всего листов выписки: 15
26.07.2023г. № КУВИ-001/2023-170643403			
Кадастровый номер:		67:13:0030104:204	

Описание местоположения границ земельного участка							
№ п/п	Номер точки		Дирекционный угол	Горизонтальное проложение, м	Описание закрепления на местности	Кадастровые номера смежных участков	Сведения об адресах правообладателей смежных земельных участков
	начальная	конечная					
1	2	3	4	5	6	7	8
1	1.1.1	1.1.2	127°47.8`	250.14	данные отсутствуют	67:13:0030104:344	данные отсутствуют
2	1.1.2	1.1.3	274°20.0`	234.36	данные отсутствуют	данные отсутствуют	данные отсутствуют
3	1.1.3	1.1.4	234°50.2`	22.23	данные отсутствуют	данные отсутствуют	данные отсутствуют
4	1.1.4	1.1.5	342°43.4`	48.49	данные отсутствуют	данные отсутствуют	данные отсутствуют
5	1.1.5	1.1.6	11°56.5`	30.64	данные отсутствуют	67:13:0030104:346	данные отсутствуют
6	1.1.6	1.1.7	37°28.5`	39.79	данные отсутствуют	67:13:0030104:346	данные отсутствуют
7	1.1.7	1.1.1	43°11.5`	55.59	данные отсутствуют	67:13:0030104:346	данные отсутствуют



ДОКУМЕНТ ПОДПИСАН
ЭЛЕКТРОННОЙ ПОДПИСЬЮ

Сертификат: 3094B7974B3CA8E1F07A347CFAD6FA78

Владелец: ФЕДЕРАЛЬНАЯ СЛУЖБА ГОСУДАРСТВЕННОЙ

РЕГИСТРАЦИИ, КАДАСТРА И КАРТОГРАФИИ

Действителен: с 17.05.2022 по 10.08.2023

полное наименование должности

инициалы, фамилия

Выписка из Единого государственного реестра недвижимости об объекте недвижимости

Описание местоположения земельного участка

Земельный участок			
вид объекта недвижимости			
Лист № 1 раздела 3.2	Всего листов раздела 3.2: 1	Всего разделов: 8	Всего листов выписки: 15
26.07.2023г. № КУВИ-001/2023-170643403			
Кадастровый номер:		67:13:0030104:204	

Сведения о характерных точках границы земельного участка				
Система координат МСК-67, зона 2				
Номер точки	Координаты, м		Описание закрепления на местности	Средняя квадратичная погрешность определения координат характерных точек границ земельного участка, м
	X	Y		
1	2	3	4	5
1	541986.79	2161780.08	-	7.5
2	541833.49	2161977.74	-	7.5
3	541851.2	2161744.05	-	7.5
4	541838.4	2161725.88	-	7.5
5	541884.7	2161711.48	-	7.5
6	541914.68	2161717.82	-	7.5
7	541946.26	2161742.03	-	7.5
1	541986.79	2161780.08	-	7.5



ДОКУМЕНТ ПОДПИСАН
ЭЛЕКТРОННОЙ ПОДПИСЬЮ

Сертификат: 3094В7974ВЗСА8Е1F07А347CFAD6FA78

Владелец: ФЕДЕРАЛЬНАЯ СЛУЖБА ГОСУДАРСТВЕННОЙ
РЕГИСТРАЦИИ, КАДАСТРА И КАРТОГРАФИИ
Действителен: с 17.05.2022 по 10.08.2023

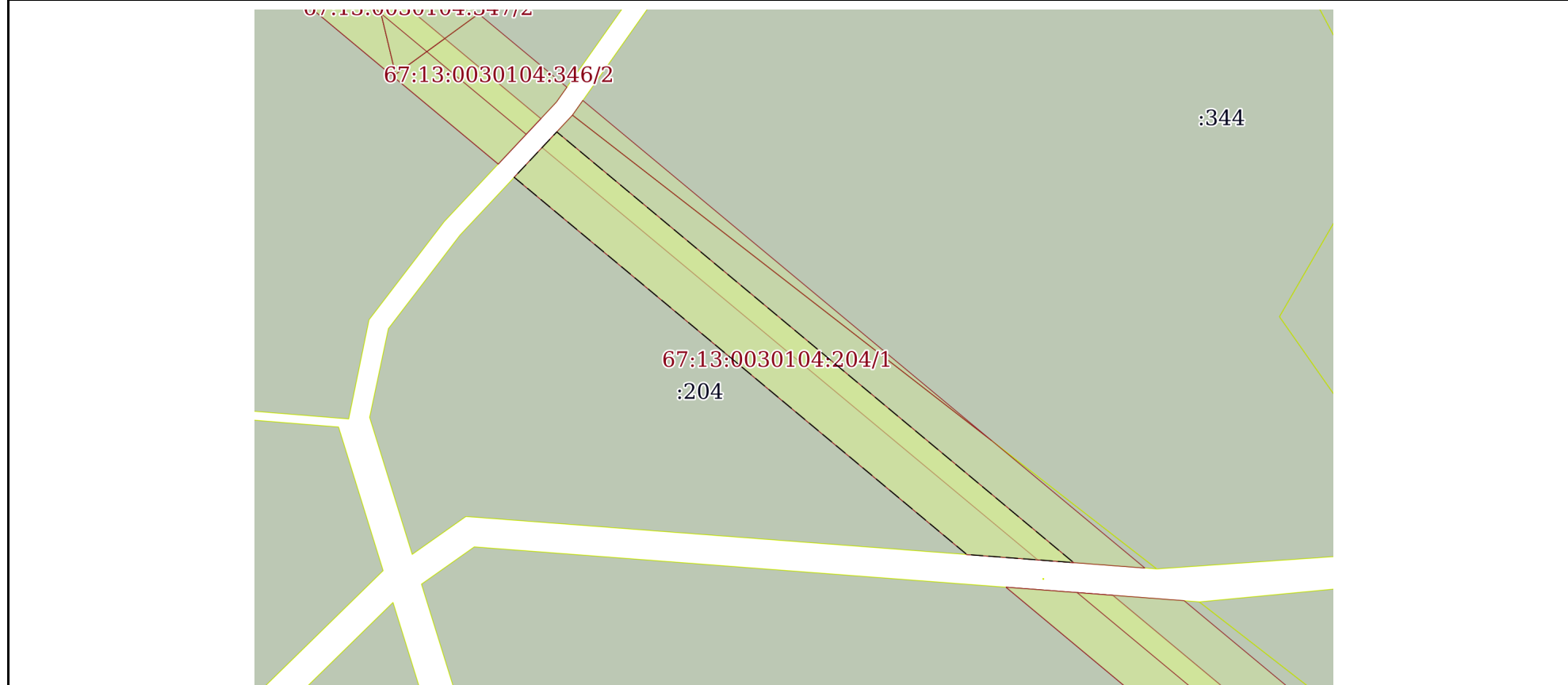
полное наименование должности

инициалы, фамилия


Выписка из Единого государственного реестра недвижимости об объекте недвижимости
Сведения о частях земельного участка

Земельный участок			
вид объекта недвижимости			
Лист № 1 раздела 4	Всего листов раздела 4: 3	Всего разделов: 8	Всего листов выписки: 15
26.07.2023г. № КУВИ-001/2023-170643403			
Кадастровый номер:		67:13:0030104:204	

План (чертеж, схема) части земельного участка Учетный номер части: 67:13:0030104:204/1



Масштаб 1:2000 Условные обозначения:

полное наименование должности	 ДОКУМЕНТ ПОДПИСАН ЭЛЕКТРОННОЙ ПОДПИСЬЮ	инициалы, фамилия
	Сертификат: 3094В7974ВЗСА8Е1F07А347CFAD6FA78 Владелец: ФЕДЕРАЛЬНАЯ СЛУЖБА ГОСУДАРСТВЕННОЙ РЕГИСТРАЦИИ, КАДАСТРА И КАРТОГРАФИИ Действителен: с 17.05.2022 по 10.08.2023	

Земельный участок

вид объекта недвижимости

Лист № 2 раздела 4

Всего листов раздела 4: 3

Всего разделов: 8

Всего листов выписки: 15

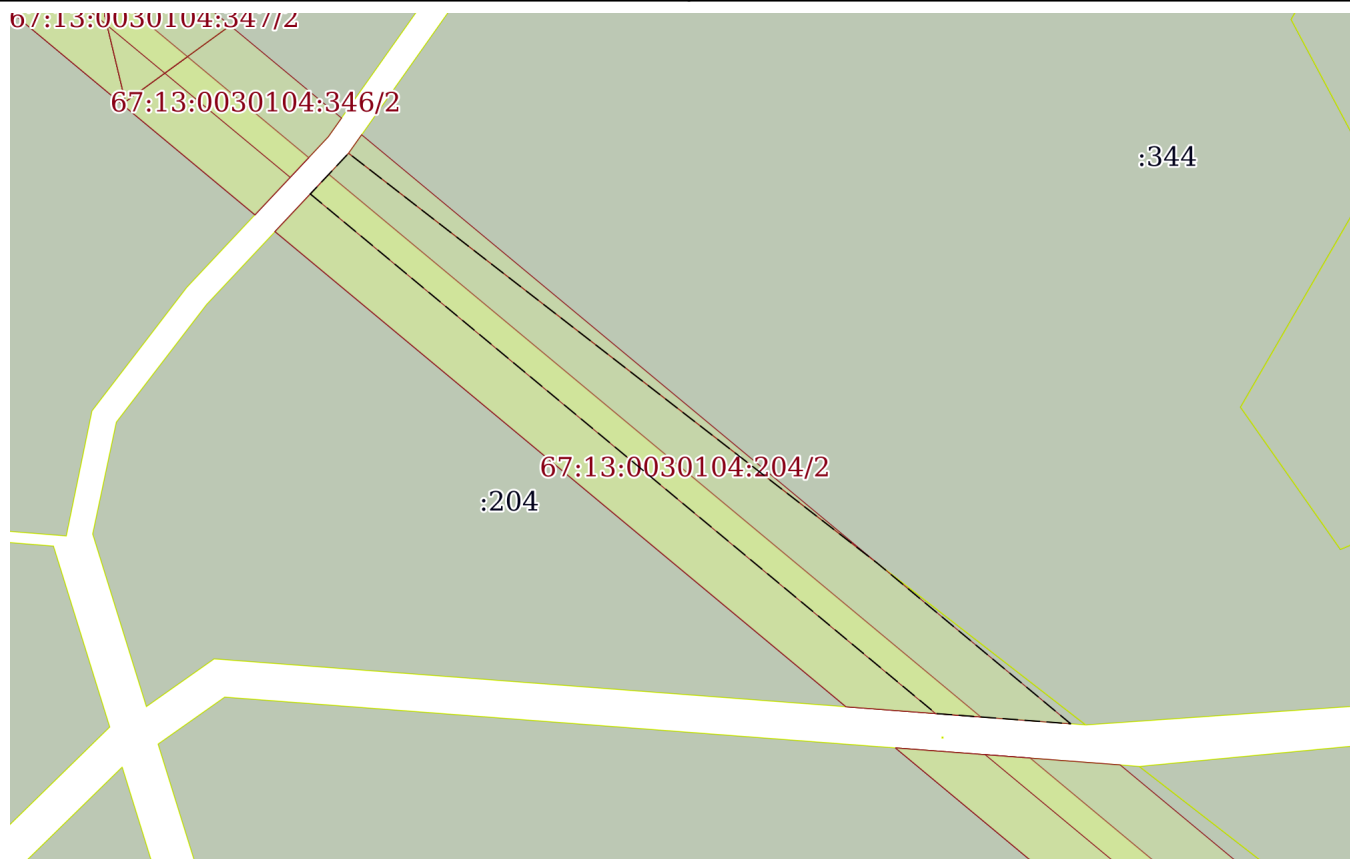
26.07.2023г. № КУВИ-001/2023-170643403

Кадастровый номер:

67:13:0030104:204

План (чертеж, схема) части земельного участка

Учетный номер части: 67:13:0030104:204/2



Масштаб 1:2000

Условные обозначения:



ДОКУМЕНТ ПОДПИСАН
ЭЛЕКТРОННОЙ ПОДПИСЬЮ

Сертификат: 3094B7974B3CA8E1F07A347CFAD6FA78

Владелец: ФЕДЕРАЛЬНАЯ СЛУЖБА ГОСУДАРСТВЕННОЙ
РЕГИСТРАЦИИ, КАДАСТРА И КАРТОГРАФИИ
Действителен: с 17.05.2022 по 10.08.2023

полное наименование должности

инициалы, фамилия

Земельный участок

вид объекта недвижимости

Лист № 3 раздела 4

Всего листов раздела 4: 3

Всего разделов: 8

Всего листов выписки: 15

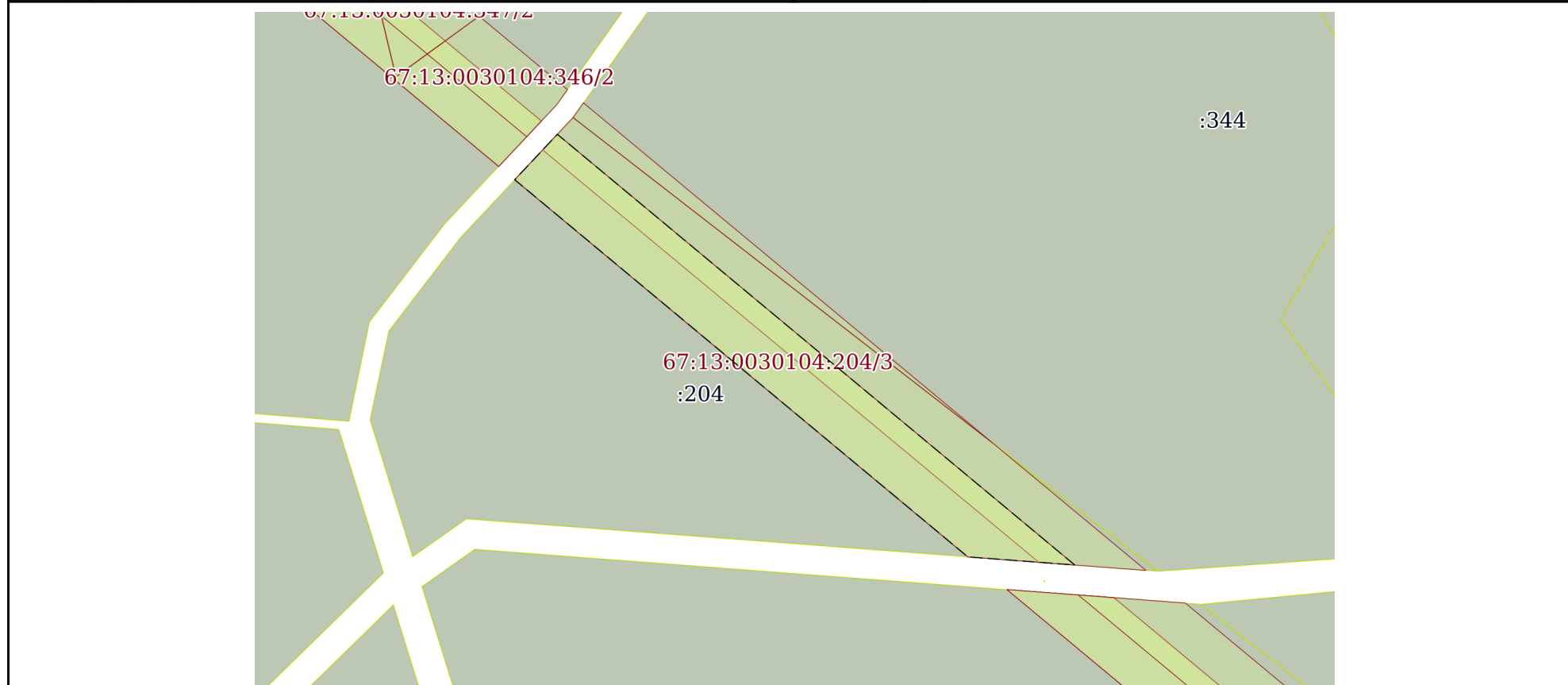
26.07.2023г. № КУВИ-001/2023-170643403

Кадастровый номер:

67:13:0030104:204

План (чертеж, схема) части земельного участка

Учетный номер части: 67:13:0030104:204/3



Масштаб 1:2000

Условные обозначения:



ДОКУМЕНТ ПОДПИСАН
ЭЛЕКТРОННОЙ ПОДПИСЬЮ

Сертификат: 3094B7974B3CA8E1F07A347CFAD6FA78

Владелец: ФЕДЕРАЛЬНАЯ СЛУЖБА ГОСУДАРСТВЕННОЙ
РЕГИСТРАЦИИ, КАДАСТРА И КАРТОГРАФИИ
Действителен: с 17.05.2022 по 10.08.2023

полное наименование должности

инициалы, фамилия

Выписка из Единого государственного реестра недвижимости об объекте недвижимости

Сведения о частях земельного участка

Земельный участок		
вид объекта недвижимости		
Лист № 1 раздела 4.1	Всего листов раздела 4.1: 1	Всего разделов: 8
Всего листов выписки: 15		
26.07.2023г. № КУВИ-001/2023-170643403		
Кадастровый номер:		67:13:0030104:204
Учетный номер части	Площадь, м2	Содержание ограничения в использовании или ограничения права на объект недвижимости или обременения объекта недвижимости
1	2	3
67:13:0030104:204/1	4479	вид ограничения (обременения): ограничения прав на земельный участок, предусмотренные статьей 56 Земельного кодекса Российской Федерации; Срок действия: не установлен; реквизиты документа-основания: землеустроительное дело от 01.08.2014 № б/н выдан: -; Содержание ограничения (обременения): Постановление Правительства РФ от 24.02.2009 г. № 160; Реестровый номер границы: 67:13-6.24; Вид объекта реестра границ: Зона с особыми условиями использования территории; Вид зоны по документу: Охранная зона ВЛ - 10кВ №1006 ПС Высокое (ВЛ 10кВ 1006 ПС 35/10кВ Высокое); Тип зоны: Охранная зона инженерных коммуникаций
67:13:0030104:204/2	4333	вид ограничения (обременения): ограничения прав на земельный участок, предусмотренные статьей 56 Земельного кодекса Российской Федерации; Срок действия: не установлен; реквизиты документа-основания: землеустроительное дело от 01.08.2014 № б/н выдан: -; Содержание ограничения (обременения): Постановление Правительства РФ от 24.02.2009 г. № 160; Реестровый номер границы: 67:13-6.30; Вид зоны по документу: Охранная зона ВЛ - 10 кВ №1003 ПС Высокое (ВЛ 10кВ 1003 ПС 35/10кВ Высокое), ВЛ - 10 кВ №1003 ПС Высокое (ВЛ 10кВ №1003 ПС Высокое); Тип зоны: Охранная зона инженерных коммуникаций
67:13:0030104:204/3	4479	вид ограничения (обременения): ограничения прав на земельный участок, предусмотренные статьей 56 Земельного кодекса Российской Федерации; Срок действия: не установлен; реквизиты документа-основания: о порядке установления охранных зон объектов электросетевого хозяйства и особых условий использования земельных участков, расположенных в границах таких зон от 24.02.2009 № 160; о некоторых вопросах установления охранных зон объектов электросетевого хозяйства от 26.08.2013 № 736; об электроэнергетике от 26.03.2003 № 35-ФЗ; Содержание ограничения (обременения): Содержание ограничений использования ОН установлено в соответствии с Постановлением Правительства РФ от 24.02.2009 г. №160 "О порядке установления охранных зон объектов электросетевого хозяйства и особых условий использования земельных участков, расположенных в границах таких зон."; Реестровый номер границы: 67:13-6.24; Вид объекта реестра границ: Зона с особыми условиями использования территории; Вид зоны по документу: Охранная зона ВЛ - 10кВ №1006 ПС Высокое (ВЛ 10кВ 1006 ПС 35/10кВ Высокое); Тип зоны: Охранная зона инженерных коммуникаций



ДОКУМЕНТ ПОДПИСАН
ЭЛЕКТРОННОЙ ПОДПИСЬЮ

Сертификат: 3094B7974B3CA8E1F07A347CFAD6FA78

Владелец: ФЕДЕРАЛЬНАЯ СЛУЖБА ГОСУДАРСТВЕННОЙ
РЕГИСТРАЦИИ, КАДАСТРА И КАРТОГРАФИИ
Действителен: с 17.05.2022 по 10.08.2023

полное наименование должности

инициалы, фамилия

Выписка из Единого государственного реестра недвижимости об объекте недвижимости

Сведения о частях земельного участка

Земельный участок			
вид объекта недвижимости			
Лист № 1 раздела 4.2	Всего листов раздела 4.2: 3	Всего разделов: 8	Всего листов выписки: 15
26.07.2023г. № КУВИ-001/2023-170643403			
Кадастровый номер:		67:13:0030104:204	

Сведения о характерных точках границы части (частей) земельного участка				
Учетный номер части: 67:13:0030104:204/1				
Система координат МСК-67, зона 2				
Номер точки	Координаты, м		Описание закрепления на местности	Средняя квадратичная погрешность определения координат характерных точек границ земельного участка, м
	X	Y		
1	2	3	4	5
1	541965.8	2161760.37	-	-
2	541838.36	2161913.44	-	-
3	541835.63	2161949.54	-	-
4	541981.13	2161774.77	-	-
1	541965.8	2161760.37	-	-



ДОКУМЕНТ ПОДПИСАН
ЭЛЕКТРОННОЙ ПОДПИСЬЮ

Сертификат: 3094B7974B3CA8E1F07A347CFAD6FA78

Владелец: ФЕДЕРАЛЬНАЯ СЛУЖБА ГОСУДАРСТВЕННОЙ
РЕГИСТРАЦИИ, КАДАСТРА И КАРТОГРАФИИ
Действителен: с 17.05.2022 по 10.08.2023

полное наименование должности

инициалы, фамилия

Земельный участок				
вид объекта недвижимости				
Лист № 2 раздела 4.2		Всего листов раздела 4.2: 3		Всего разделов: 8
Всего листов выписки: 15				
26.07.2023г. № КУВИ-001/2023-170643403				
Кадастровый номер:			67:13:0030104:204	
Сведения о характерных точках границы части (частей) земельного участка				
Учетный номер части: 67:13:0030104:204/2				
Система координат МСК-67, зона 2				
Номер точки	Координаты, м		Описание закрепления на местности	Средняя квадратичная погрешность определения координат характерных точек границ земельного участка, м
	X	Y		
1	2	3	4	5
1	541975.87	2161769.83	-	-
2	541836.54	2161937.49	-	-
3	541833.8	2161973.64	-	-
4	541876.85	2161921.83	-	-
5	541986.79	2161780.08	-	7.5
1	541975.87	2161769.83	-	-



ДОКУМЕНТ ПОДПИСАН
ЭЛЕКТРОННОЙ ПОДПИСЬЮ

Сертификат: 3094В7974ВЗСА8Е1F07А347CFAD6FA78

Владелец: ФЕДЕРАЛЬНАЯ СЛУЖБА ГОСУДАРСТВЕННОЙ
РЕГИСТРАЦИИ, КАДАСТРА И КАРТОГРАФИИ
Действителен: с 17.05.2022 по 10.08.2023

полное наименование должности

инициалы, фамилия

Земельный участок				
вид объекта недвижимости				
Лист № 3 раздела 4.2		Всего листов раздела 4.2: 3		Всего разделов: 8
26.07.2023г. № КУВИ-001/2023-170643403				
Кадастровый номер:			67:13:0030104:204	
Сведения о характерных точках границы части (частей) земельного участка				
Учетный номер части: 67:13:0030104:204/3				
Система координат				
Номер точки	Координаты, м		Описание закрепления на местности	Средняя квадратичная погрешность определения координат характерных точек границ земельного участка, м
	X	Y		
1	2	3	4	5
1	541835.63	2161949.54	-	-
2	541838.36	2161913.44	-	-
3	541965.8	2161760.37	-	-
4	541981.13	2161774.77	-	-
1	541835.63	2161949.54	-	-



ДОКУМЕНТ ПОДПИСАН
ЭЛЕКТРОННОЙ ПОДПИСЬЮ

Сертификат: 3094В7974ВЗСА8Е1F07А347CFAD6FA78

Владелец: ФЕДЕРАЛЬНАЯ СЛУЖБА ГОСУДАРСТВЕННОЙ
РЕГИСТРАЦИИ, КАДАСТРА И КАРТОГРАФИИ
Действителен: с 17.05.2022 по 10.08.2023

полное наименование должности

инициалы, фамилия

Филиал публично-правовой компании "Роскадастр" по Смоленской области

полное наименование органа регистрации прав

Выписка из Единого государственного реестра недвижимости об объекте недвижимости

Сведения о характеристиках объекта недвижимости

На основании запроса от 27.07.2023, поступившего на рассмотрение 27.07.2023, сообщаем, что согласно записям Единого государственного реестра недвижимости:


Раздел 1 Лист 1

Земельный участок			
вид объекта недвижимости			

Лист № 1 раздела 1	Всего листов раздела 1: 3	Всего разделов: 8	Всего листов выписки: 15
--------------------	---------------------------	-------------------	--------------------------

27.07.2023г. № КУВИ-001/2023-171409711	
Кадастровый номер:	67:13:0030104:205
Номер кадастрового квартала:	67:13:0030104
Дата присвоения кадастрового номера:	03.04.2009

Ранее присвоенный государственный учетный номер:	данные отсутствуют
Местоположение:	Смоленская область, р-н Новодугинский, с/п Высоковское, 1000 м. юго-восточнее д. Федьково
Площадь:	35450 +/- 1647
Кадастровая стоимость, руб.:	101741.5
Кадастровые номера расположенных в пределах земельного участка объектов недвижимости:	данные отсутствуют
Кадастровые номера объектов недвижимости, из которых образован объект недвижимости:	данные отсутствуют
Кадастровые номера образованных объектов недвижимости:	данные отсутствуют
Категория земель:	Земли сельскохозяйственного назначения
Виды разрешенного использования:	Для сельскохозяйственного производства
Сведения о кадастровом инженере:	данные отсутствуют
Сведения о лесах, водных объектах и об иных природных объектах, расположенных в пределах земельного участка:	данные отсутствуют
Сведения о том, что земельный участок полностью расположен в границах зоны с особыми условиями использования территории, территории объекта культурного наследия, публичного сервитута:	данные отсутствуют
Сведения о том, что земельный участок расположен в границах особой экономической зоны, территории опережающего социально-экономического развития, зоны территориального развития в Российской Федерации, игровой зоны:	данные отсутствуют

полное наименование должности	 ДОКУМЕНТ ПОДПИСАН ЭЛЕКТРОННОЙ ПОДПИСЬЮ Сертификат: 3094B7974B3CA8E1F07A347CFAD6FA78 Владелец: ФЕДЕРАЛЬНАЯ СЛУЖБА ГОСУДАРСТВЕННОЙ РЕГИСТРАЦИИ, КАДАСТРА И КАРТОГРАФИИ Действителен: с 17.05.2022 по 10.08.2023	инициалы, фамилия

Земельный участок			
вид объекта недвижимости			
Лист № 2 раздела 1	Всего листов раздела 1: 3	Всего разделов: 8	Всего листов выписки: 15
27.07.2023г. № КУВИ-001/2023-171409711			
Кадастровый номер:		67:13:0030104:205	
Сведения о том, что земельный участок расположен в границах особо охраняемой природной территории, охотничьих угодий, лесничеств:	данные отсутствуют		
Сведения о результатах проведения государственного земельного надзора:	данные отсутствуют		
Сведения о расположении земельного участка в границах территории, в отношении которой утвержден проект межевания территории:	данные отсутствуют		
Условный номер земельного участка:	данные отсутствуют		
Сведения о принятии акта и (или) заключении договора, предусматривающих предоставление в соответствии с земельным законодательством исполнительным органом государственным органом власти или органом местного самоуправления, находящегося в государственной или муниципальной собственности земельного участка для строительства наемного дома социального использования или наемного дома коммерческого использования:	данные отсутствуют		
Сведения о том, что земельный участок или земельные участки образованы на основании решения об изъятии земельного участка и (или) расположенного на нем объекта недвижимости для государственных или муниципальных нужд:	данные отсутствуют		
Сведения о том, что земельный участок образован из земель или земельного участка, государственная собственность на которые не разграничена:	данные отсутствуют		
Сведения о наличии земельного спора о местоположении границ земельных участков:	данные отсутствуют		
Статус записи об объекте недвижимости:	Сведения об объекте недвижимости имеют статус "актуальные"		
Особые отметки:	Сведения об ограничениях права на объект недвижимости, обременениях данного объекта, не зарегистрированных в реестре прав, ограничений прав и обременений недвижимого имущества: вид ограничения (обременения): ограничения прав на земельный участок, предусмотренные статьей 56 Земельного кодекса Российской Федерации; срок действия: с 25.11.2016; реквизиты документа-основания: землеустроительное дело от 01.08.2014 № б/н выдан: -. вид ограничения (обременения): ограничения прав на земельный участок, предусмотренные статьей 56 Земельного кодекса Российской Федерации; срок действия: с 25.11.2016; реквизиты документа-основания:		



ДОКУМЕНТ ПОДПИСАН
ЭЛЕКТРОННОЙ ПОДПИСЬЮ

Сертификат: 3094В7974ВЗСА8Е1F07А347CFAD6FA78

Владелец: ФЕДЕРАЛЬНАЯ СЛУЖБА ГОСУДАРСТВЕННОЙ
РЕГИСТРАЦИИ, КАДАСТРА И КАРТОГРАФИИ
Действителен: с 17.05.2022 по 10.08.2023

полное наименование должности

инициалы, фамилия

Земельный участок			
вид объекта недвижимости			
Лист № 3 раздела 1	Всего листов раздела 1: 3	Всего разделов: 8	Всего листов выписки: 15
27.07.2023г. № КУВИ-001/2023-171409711			
Кадастровый номер:		67:13:0030104:205	
		<p>землеустроительное дело от 01.08.2014 № б/н выдан: -. вид ограничения (обременения): ограничения прав на земельный участок, предусмотренные статьей 56 Земельного кодекса Российской Федерации; срок действия: с 24.02.2022; реквизиты документа-основания: о порядке установления охранных зон объектов электросетевого хозяйства и особых условий использования земельных участков, расположенных в границах таких зон от 24.02.2009 № 160; о некоторых вопросах установления охранных зон объектов электросетевого хозяйства от 26.08.2013 № 736; об электроэнергетике от 26.03.2003 № 35-ФЗ.</p>	
Получатель выписки:		Иванов Владимир Валерьевич, действующий(ая) на основании документа "" АДМИНИСТРАЦИЯ МУНИЦИПАЛЬНОГО ОБРАЗОВАНИЯ "НОВОДУГИНСКИЙ РАЙОН" СМОЛЕНСКОЙ ОБЛАСТИ	

полное наименование должности	 ДОКУМЕНТ ПОДПИСАН ЭЛЕКТРОННОЙ ПОДПИСЬЮ Сертификат: 3094B7974B3CA8E1F07A347CFAD6FA78 Владелец: ФЕДЕРАЛЬНАЯ СЛУЖБА ГОСУДАРСТВЕННОЙ РЕГИСТРАЦИИ, КАДАСТРА И КАРТОГРАФИИ Действителен: с 17.05.2022 по 10.08.2023	инициалы, фамилия
-------------------------------	---	-------------------

Выписка из Единого государственного реестра недвижимости об объекте недвижимости
Сведения о зарегистрированных правах

Земельный участок			
вид объекта недвижимости			
Лист № 1 раздела 2	Всего листов раздела 2: 2	Всего разделов: 8	Всего листов выписки: 15
27.07.2023г. № КУВИ-001/2023-171409711			
Кадастровый номер:		67:13:0030104:205	
1	Правообладатель (правообладатели):	1.1	Муниципальное образование "Новодугинский район" Смоленской области
	Сведения о возможности предоставления третьим лицам персональных данных физического лица:	1.1.1	данные отсутствуют
2	Вид, номер, дата и время государственной регистрации права:	2.1	Собственность 67-67-03/190/2014-331 22.04.2014 00:00:00
3	Сведения об осуществлении государственной регистрации сделки, права без необходимого в силу закона согласия третьего лица, органа:	3.1	данные отсутствуют
4	Ограничение прав и обременение объекта недвижимости:	не зарегистрировано	
5	Договоры участия в долевом строительстве:	не зарегистрировано	
6	Заявленные в судебном порядке права требования:	данные отсутствуют	
7	Сведения о возможности предоставления третьим лицам персональных данных физического лица	данные отсутствуют	
8	Сведения о возражении в отношении зарегистрированного права:	данные отсутствуют	
9	Сведения о наличии решения об изъятии объекта недвижимости для государственных и муниципальных нужд:	данные отсутствуют	
10	Сведения о невозможности государственной регистрации без личного участия правообладателя или его законного представителя:	данные отсутствуют	
11	Правопритязания и сведения о наличии поступивших, но не рассмотренных заявлений о проведении государственной регистрации права (перехода, прекращения права), ограничения права или обременения объекта недвижимости, сделки в отношении объекта недвижимости:	отсутствуют	



ДОКУМЕНТ ПОДПИСАН
ЭЛЕКТРОННОЙ ПОДПИСЬЮ

Сертификат: 3094В7974ВЗСА8Е1F07А347CFAD6FA78

Владелец: ФЕДЕРАЛЬНАЯ СЛУЖБА ГОСУДАРСТВЕННОЙ

РЕГИСТРАЦИИ, КАДАСТРА И КАРТОГРАФИИ

Действителен: с 17.05.2022 по 10.08.2023

полное наименование должности

инициалы, фамилия

Земельный участок			
вид объекта недвижимости			
Лист № 2 раздела 2	Всего листов раздела 2: 2	Всего разделов: 8	Всего листов выписки: 15
27.07.2023г. № КУВИ-001/2023-171409711			
Кадастровый номер:		67:13:0030104:205	
11	Сведения о невозможности государственной регистрации перехода, прекращения, ограничения права на земельный участок из земель сельскохозяйственного назначения:	данные отсутствуют	

полное наименование должности	 ДОКУМЕНТ ПОДПИСАН ЭЛЕКТРОННОЙ ПОДПИСЬЮ Сертификат: 3094B7974B3CA8E1F07A347CFAD6FA78 Владелец: ФЕДЕРАЛЬНАЯ СЛУЖБА ГОСУДАРСТВЕННОЙ РЕГИСТРАЦИИ, КАДАСТРА И КАРТОГРАФИИ Действителен: с 17.05.2022 по 10.08.2023	инициалы, фамилия
-------------------------------	---	-------------------

Выписка из Единого государственного реестра недвижимости об объекте недвижимости
 Описание местоположения земельного участка

Земельный участок			
вид объекта недвижимости			
Лист № 1 раздела 3	Всего листов раздела 3: 1	Всего разделов: 8	Всего листов выписки: 15
27.07.2023г. № КУВИ-001/2023-171409711			
Кадастровый номер:		67:13:0030104:205	

План (чертеж, схема) земельного участка



Масштаб 1:3000

Условные обозначения:

полное наименование должности	 ДОКУМЕНТ ПОДПИСАН ЭЛЕКТРОННОЙ ПОДПИСЬЮ Сертификат: 3094В7974ВЗСА8Е1F07А347CFAD6FA78 Владелец: ФЕДЕРАЛЬНАЯ СЛУЖБА ГОСУДАРСТВЕННОЙ РЕГИСТРАЦИИ, КАДАСТРА И КАРТОГРАФИИ Действителен: с 17.05.2022 по 10.08.2023	инициалы, фамилия
-------------------------------	---	-------------------

Выписка из Единого государственного реестра недвижимости об объекте недвижимости

Описание местоположения земельного участка

Земельный участок			
вид объекта недвижимости			
Лист № 1 раздела 3.1	Всего листов раздела 3.1: 1	Всего разделов: 8	Всего листов выписки: 15
27.07.2023г. № КУВИ-001/2023-171409711			
Кадастровый номер:		67:13:0030104:205	

Описание местоположения границ земельного участка							
№ п/п	Номер точки		Дирекционный угол	Горизонтальное проложение, м	Описание закрепления на местности	Кадастровые номера смежных участков	Сведения об адресах правообладателей смежных земельных участков
	начальная	конечная					
1	2	3	4	5	6	7	8
1	1.1.1	1.1.2	342°43.4`	149	данные отсутствуют	данные отсутствуют	данные отсутствуют
2	1.1.2	1.1.3	54°48.8`	21.87	данные отсутствуют	данные отсутствуют	данные отсутствуют
3	1.1.3	1.1.4	94°20.0`	245.89	данные отсутствуют	данные отсутствуют	данные отсутствуют
4	1.1.4	1.1.5	127°48.1`	50.9	данные отсутствуют	67:13:0030104:343	данные отсутствуют
5	1.1.5	1.1.6	118°58.1`	82.83	данные отсутствуют	67:13:0030104:343	данные отсутствуют
6	1.1.6	1.1.1	258°54.6`	337.81	данные отсутствуют	67:13:0030104:343	данные отсутствуют

полное наименование должности	 ДОКУМЕНТ ПОДПИСАН ЭЛЕКТРОННОЙ ПОДПИСЬЮ	инициалы, фамилия
	Сертификат: 3094B7974B3CA8E1F07A347CFAD6FA78 Владелец: ФЕДЕРАЛЬНАЯ СЛУЖБА ГОСУДАРСТВЕННОЙ РЕГИСТРАЦИИ, КАДАСТРА И КАРТОГРАФИИ Действителен: с 17.05.2022 по 10.08.2023	

Выписка из Единого государственного реестра недвижимости об объекте недвижимости

Описание местоположения земельного участка

Земельный участок			
вид объекта недвижимости			
Лист № 1 раздела 3.2	Всего листов раздела 3.2: 1	Всего разделов: 8	Всего листов выписки: 15
27.07.2023г. № КУВИ-001/2023-171409711			
Кадастровый номер:		67:13:0030104:205	

Сведения о характерных точках границы земельного участка				
Система координат МСК 67				
Номер точки	Координаты, м		Описание закрепления на местности	Средняя квадратичная погрешность определения координат характерных точек границ земельного участка, м
	X	Y		
1	2	3	4	5
1	541686.08	2161773.26	-	0.3
2	541828.36	2161729.01	-	0.3
3	541840.96	2161746.88	-	0.3
4	541822.38	2161992.07	-	0.3
5	541791.18	2162032.29	-	0.3
6	541751.06	2162104.76	-	0.3
1	541686.08	2161773.26	-	0.3



ДОКУМЕНТ ПОДПИСАН
ЭЛЕКТРОННОЙ ПОДПИСЬЮ

Сертификат: 3094В7974ВЗСА8Е1F07А347CFAD6FA78

Владелец: ФЕДЕРАЛЬНАЯ СЛУЖБА ГОСУДАРСТВЕННОЙ
РЕГИСТРАЦИИ, КАДАСТРА И КАРТОГРАФИИ
Действителен: с 17.05.2022 по 10.08.2023

полное наименование должности

инициалы, фамилия

Выписка из Единого государственного реестра недвижимости об объекте недвижимости
Сведения о частях земельного участка

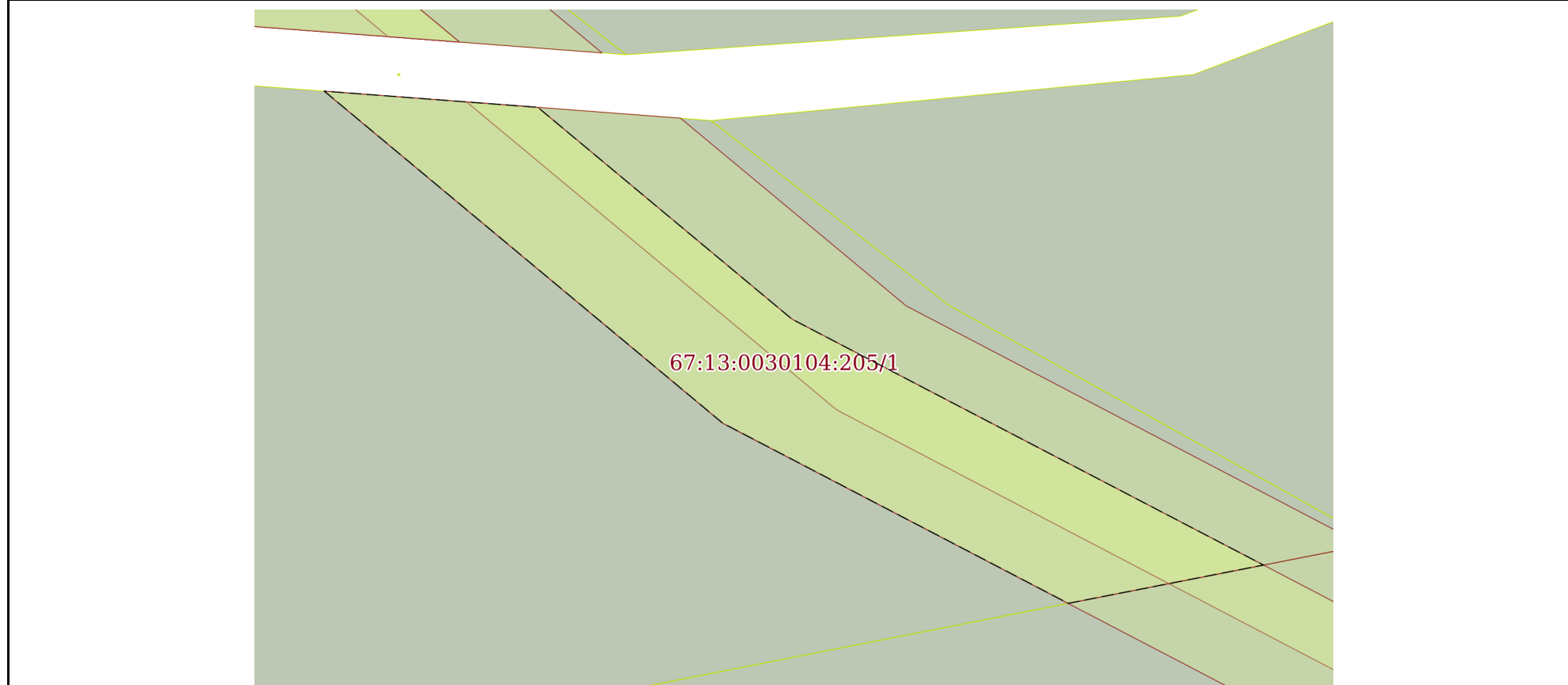
Земельный участок			
вид объекта недвижимости			

Лист № 1 раздела 4	Всего листов раздела 4: 3	Всего разделов: 8	Всего листов выписки: 15
--------------------	---------------------------	-------------------	--------------------------


27.07.2023г. № КУВИ-001/2023-171409711

Кадастровый номер: 67:13:0030104:205

План (чертеж, схема) части земельного участка Учетный номер части: 67:13:0030104:205/1



Масштаб 1:1000 Условные обозначения:

	 ДОКУМЕНТ ПОДПИСАН ЭЛЕКТРОННОЙ ПОДПИСЬЮ Сертификат: 3094B7974B3CA8E1F07A347CFAD6FA78 Владелец: ФЕДЕРАЛЬНАЯ СЛУЖБА ГОСУДАРСТВЕННОЙ РЕГИСТРАЦИИ, КАДАСТРА И КАРТОГРАФИИ Действителен: с 17.05.2022 по 10.08.2023	
полное наименование должности	инициалы, фамилия	

Земельный участок

вид объекта недвижимости

Лист № 2 раздела 4

Всего листов раздела 4: 3

Всего разделов: 8

Всего листов выписки: 15

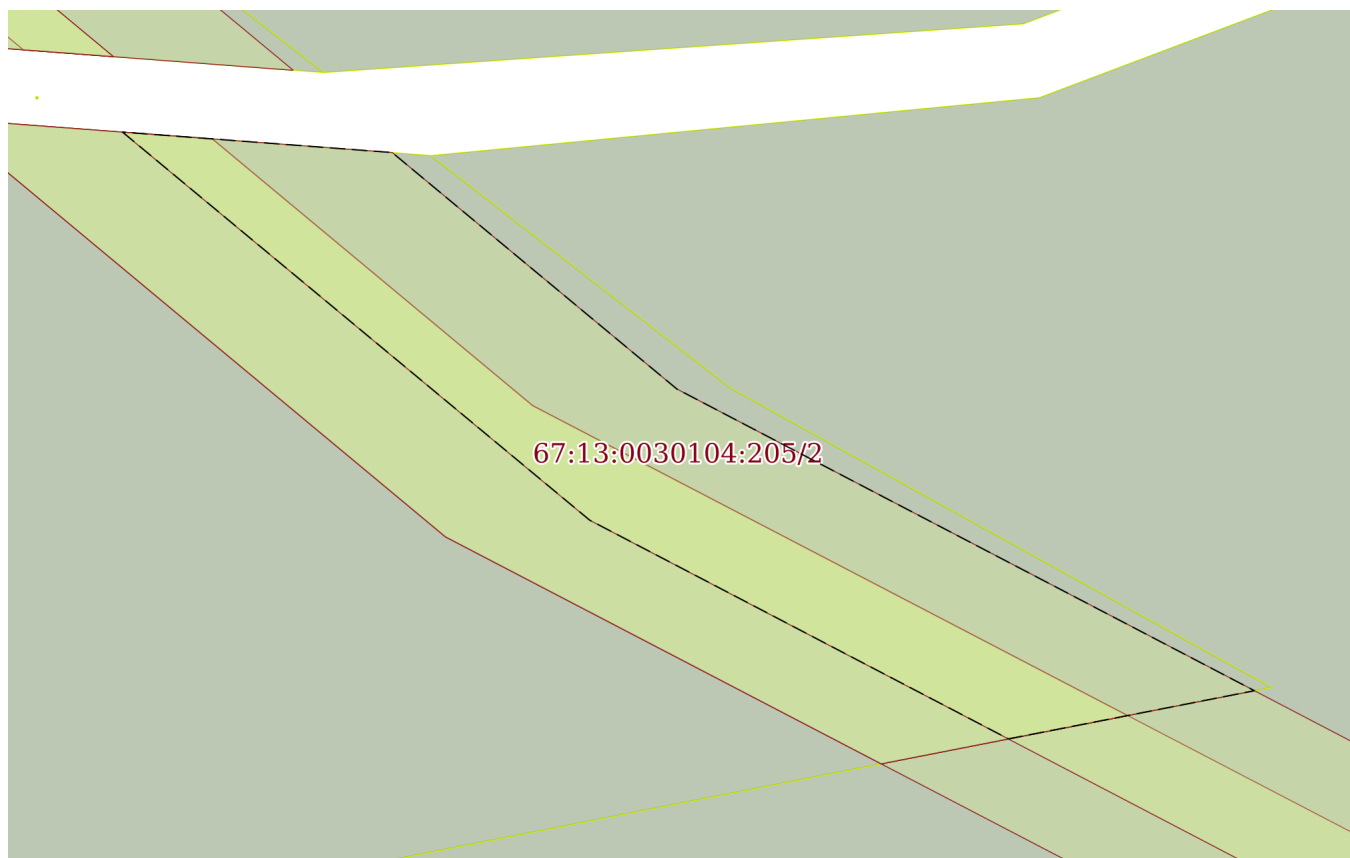
27.07.2023г. № КУВИ-001/2023-171409711

Кадастровый номер:

67:13:0030104:205

План (чертеж, схема) части земельного участка

Учетный номер части: 67:13:0030104:205/2



Масштаб 1:1000

Условные обозначения:

ДОКУМЕНТ ПОДПИСАН
ЭЛЕКТРОННОЙ ПОДПИСЬЮ

Сертификат: 3094В7974ВЗСА8Е1F07А347СFAD6FA78

Владелец: ФЕДЕРАЛЬНАЯ СЛУЖБА ГОСУДАРСТВЕННОЙ
РЕГИСТРАЦИИ, КАДАСТРА И КАРТОГРАФИИ
Действителен: с 17.05.2022 по 10.08.2023

полное наименование должности

инициалы, фамилия

Земельный участок

вид объекта недвижимости

Лист № 3 раздела 4

Всего листов раздела 4: 3

Всего разделов: 8

Всего листов выписки: 15

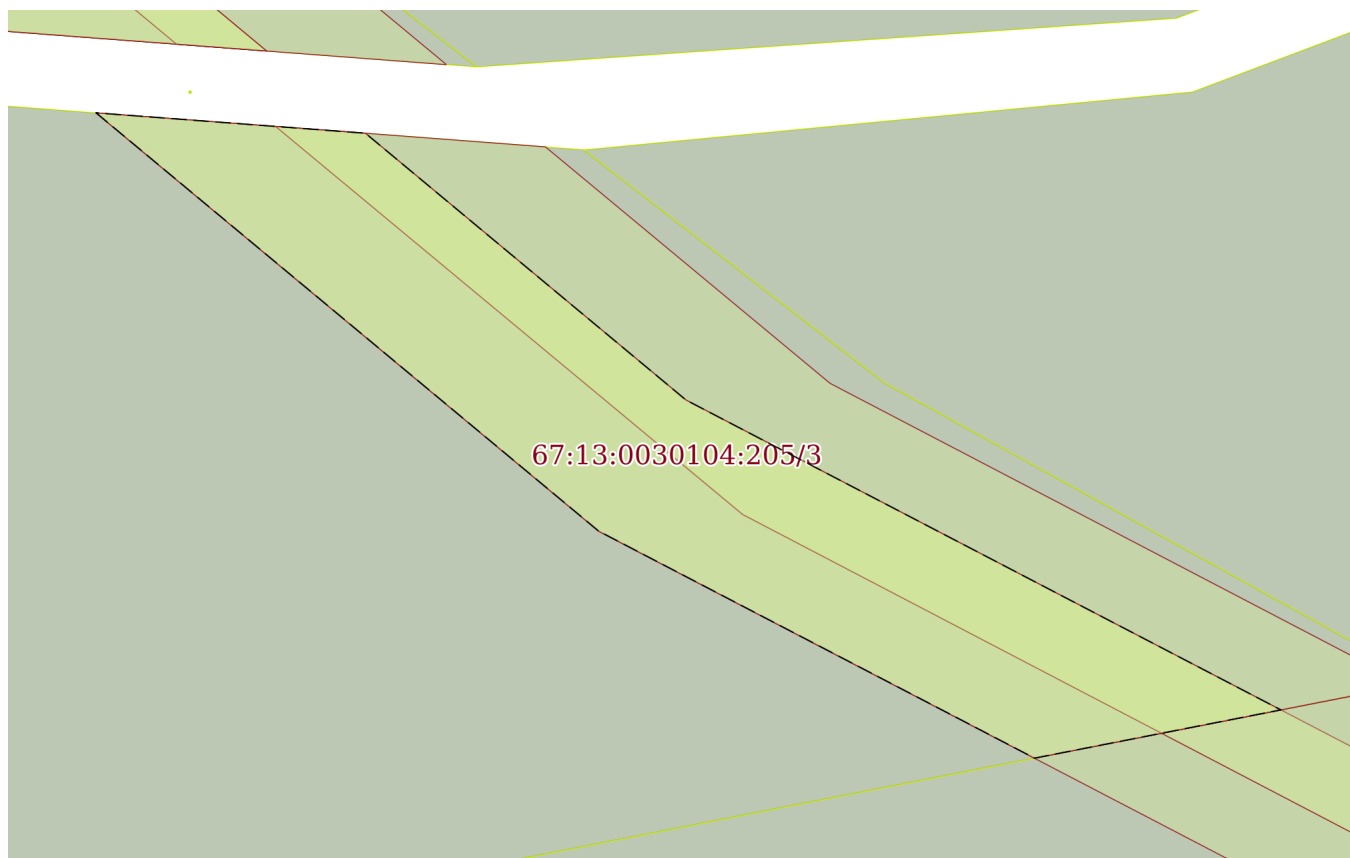
27.07.2023г. № КУВИ-001/2023-171409711

Кадастровый номер:

67:13:0030104:205

План (чертеж, схема) части земельного участка

Учетный номер части: 67:13:0030104:205/3



Масштаб 1:1000

Условные обозначения:

ДОКУМЕНТ ПОДПИСАН
ЭЛЕКТРОННОЙ ПОДПИСЬЮ

Сертификат: 3094B7974B3CA8E1F07A347CFAD6FA78

Владелец: ФЕДЕРАЛЬНАЯ СЛУЖБА ГОСУДАРСТВЕННОЙ
РЕГИСТРАЦИИ, КАДАСТРА И КАРТОГРАФИИ
Действителен: с 17.05.2022 по 10.08.2023

полное наименование должности

инициалы, фамилия

Выписка из Единого государственного реестра недвижимости об объекте недвижимости

Сведения о частях земельного участка

Земельный участок		
вид объекта недвижимости		
Лист № 1 раздела 4.1	Всего листов раздела 4.1: 1	Всего разделов: 8
27.07.2023г. № КУВИ-001/2023-171409711		
Кадастровый номер:		67:13:0030104:205
Учетный номер части	Площадь, м2	Содержание ограничения в использовании или ограничения права на объект недвижимости или обременения объекта недвижимости
1	2	3
67:13:0030104:205/1	3143	вид ограничения (обременения): ограничения прав на земельный участок, предусмотренные статьей 56 Земельного кодекса Российской Федерации; Срок действия: не установлен; реквизиты документа-основания: землеустроительное дело от 01.08.2014 № б/н выдан: -; Содержание ограничения (обременения): Постановление Правительства РФ от 24.02.2009 г. № 160; Реестровый номер границы: 67:13-6.24; Вид объекта реестра границ: Зона с особыми условиями использования территории; Вид зоны по документу: Охранная зона ВЛ - 10кВ №1006 ПС Высокое (ВЛ 10кВ 1006 ПС 35/10кВ Высокое); Тип зоны: Охранная зона инженерных коммуникаций
67:13:0030104:205/2	2957	вид ограничения (обременения): ограничения прав на земельный участок, предусмотренные статьей 56 Земельного кодекса Российской Федерации; Срок действия: не установлен; реквизиты документа-основания: землеустроительное дело от 01.08.2014 № б/н выдан: -; Содержание ограничения (обременения): Постановление Правительства РФ от 24.02.2009 г. № 160; Реестровый номер границы: 67:13-6.30; Вид зоны по документу: Охранная зона ВЛ - 10 кВ №1003 ПС Высокое (ВЛ 10кВ 1003 ПС 35/10кВ Высокое), ВЛ - 10 кВ №1003 ПС Высокое (ВЛ 10кВ №1003 ПС Высокое); Тип зоны: Охранная зона инженерных коммуникаций
67:13:0030104:205/3	3143	вид ограничения (обременения): ограничения прав на земельный участок, предусмотренные статьей 56 Земельного кодекса Российской Федерации; Срок действия: не установлен; реквизиты документа-основания: о порядке установления охранных зон объектов электросетевого хозяйства и особых условий использования земельных участков, расположенных в границах таких зон от 24.02.2009 № 160; о некоторых вопросах установления охранных зон объектов электросетевого хозяйства от 26.08.2013 № 736; об электроэнергетике от 26.03.2003 № 35-ФЗ; Содержание ограничения (обременения): Содержание ограничений использования ОН установлено в соответствии с Постановлением Правительства РФ от 24.02.2009 г. №160 "О порядке установления охранных зон объектов электросетевого хозяйства и особых условий использования земельных участков, расположенных в границах таких зон."; Реестровый номер границы: 67:13-6.24; Вид объекта реестра границ: Зона с особыми условиями использования территории; Вид зоны по документу: Охранная зона ВЛ - 10кВ №1006 ПС Высокое (ВЛ 10кВ 1006 ПС 35/10кВ Высокое); Тип зоны: Охранная зона инженерных коммуникаций



ДОКУМЕНТ ПОДПИСАН
ЭЛЕКТРОННОЙ ПОДПИСЬЮ

Сертификат: 3094B7974B3CA8E1F07A347CFAD6FA78

Владелец: ФЕДЕРАЛЬНАЯ СЛУЖБА ГОСУДАРСТВЕННОЙ
РЕГИСТРАЦИИ, КАДАСТРА И КАРТОГРАФИИ
Действителен: с 17.05.2022 по 10.08.2023

полное наименование должности

инициалы, фамилия

Выписка из Единого государственного реестра недвижимости об объекте недвижимости

Сведения о частях земельного участка

Земельный участок			
вид объекта недвижимости			
Лист № 1 раздела 4.2	Всего листов раздела 4.2: 3	Всего разделов: 8	Всего листов выписки: 15
27.07.2023г. № КУВИ-001/2023-171409711			
Кадастровый номер:		67:13:0030104:205	

Сведения о характерных точках границы части (частей) земельного участка				
Учетный номер части: 67:13:0030104:205/1				
Система координат МСК 67				
Номер точки	Координаты, м		Описание закрепления на местности	Средняя квадратичная погрешность определения координат характерных точек границ земельного участка, м
	X	Y		
1	2	3	4	5
1	541827.33	2161926.69	-	-
2	541771.25	2161994.05	-	-
3	541740.81	2162052.47	-	-
4	541747.28	2162085.49	-	-
5	541788.83	2162005.75	-	-
6	541824.6	2161962.79	-	-
1	541827.33	2161926.69	-	-



ДОКУМЕНТ ПОДПИСАН
ЭЛЕКТРОННОЙ ПОДПИСЬЮ

Сертификат: 3094B7974B3CA8E1F07A347CFAD6FA78

Владелец: ФЕДЕРАЛЬНАЯ СЛУЖБА ГОСУДАРСТВЕННОЙ
РЕГИСТРАЦИИ, КАДАСТРА И КАРТОГРАФИИ
Действителен: с 17.05.2022 по 10.08.2023

полное наименование должности

инициалы, фамилия

Земельный участок			
вид объекта недвижимости			
Лист № 2 раздела 4.2	Всего листов раздела 4.2: 3	Всего разделов: 8	Всего листов выписки: 15

27.07.2023г. № КУВИ-001/2023-171409711

Кадастровый номер: 67:13:0030104:205

Сведения о характерных точках границы части (частей) земельного участка				
Учетный номер части: 67:13:0030104:205/2				
Система координат МСК 67				
Номер точки	Координаты, м		Описание закрепления на местности	Средняя квадратичная погрешность определения координат характерных точек границ земельного участка, м
	X	Y		
1	2	3	4	5
1	541825.51	2161950.77	-	-
2	541773.48	2162013.38	-	0.3
3	541744.15	2162069.51	-	-
4	541750.61	2162102.48	-	-
5	541791.06	2162025.07	-	0.3
6	541822.77	2161986.91	-	-
1	541825.51	2161950.77	-	-



ДОКУМЕНТ ПОДПИСАН
ЭЛЕКТРОННОЙ ПОДПИСЬЮ

Сертификат: 3094В7974ВЗСА8Е1F07А347CFAD6FA78

Владелец: ФЕДЕРАЛЬНАЯ СЛУЖБА ГОСУДАРСТВЕННОЙ

РЕГИСТРАЦИИ, КАДАСТРА И КАРТОГРАФИИ

Действителен: с 17.05.2022 по 10.08.2023

полное наименование должности

инициалы, фамилия

Земельный участок			
вид объекта недвижимости			
Лист № 3 раздела 4.2	Всего листов раздела 4.2: 3	Всего разделов: 8	Всего листов выписки: 15

27.07.2023г. № КУВИ-001/2023-171409711

Кадастровый номер: 67:13:0030104:205

Сведения о характерных точках границы части (частей) земельного участка			
Учетный номер части: 67:13:0030104:205/3			
Система координат			

Номер точки	Координаты, м		Описание закрепления на местности	Средняя квадратичная погрешность определения координат характерных точек границ земельного участка, м
	X	Y		
1	2	3	4	5
1	541827.33	2161926.69	-	-
2	541824.6	2161962.79	-	-
3	541788.83	2162005.75	-	-
4	541747.28	2162085.49	-	-
5	541740.81	2162052.47	-	-
6	541771.25	2161994.05	-	-
1	541827.33	2161926.69	-	-



ДОКУМЕНТ ПОДПИСАН
ЭЛЕКТРОННОЙ ПОДПИСЬЮ

Сертификат: 3094В7974ВЗСА8Е1F07А347CFAD6FA78

Владелец: ФЕДЕРАЛЬНАЯ СЛУЖБА ГОСУДАРСТВЕННОЙ

РЕГИСТРАЦИИ, КАДАСТРА И КАРТОГРАФИИ

Действителен: с 17.05.2022 по 10.08.2023

полное наименование должности

инициалы, фамилия

Филиал публично-правовой компании "Роскадастр" по Смоленской области

полное наименование органа регистрации прав

Выписка из Единого государственного реестра недвижимости об объекте недвижимости

Сведения о характеристиках объекта недвижимости

На основании запроса от 24.07.2023, поступившего на рассмотрение 24.07.2023, сообщаем, что согласно записям Единого государственного реестра недвижимости:


Раздел 1 Лист 1

Земельный участок			
вид объекта недвижимости			

Лист № 1 раздела 1	Всего листов раздела 1: 3	Всего разделов: 5	Всего листов выписки: 8
--------------------	---------------------------	-------------------	-------------------------

24.07.2023г. № КУВИ-001/2023-168958290	
Кадастровый номер:	67:13:0030104:206
Номер кадастрового квартала:	67:13:0030104
Дата присвоения кадастрового номера:	03.04.2009

Ранее присвоенный государственный учетный номер:	данные отсутствуют
Местоположение:	Российская Федерация, Смоленская область, р-н Новодугинский, с/п Высоковское, 1000 м. южнее д. Федьково
Площадь:	121020 +/- 3044
Кадастровая стоимость, руб.:	347327.4
Кадастровые номера расположенных в пределах земельного участка объектов недвижимости:	данные отсутствуют
Кадастровые номера объектов недвижимости, из которых образован объект недвижимости:	данные отсутствуют
Кадастровые номера образованных объектов недвижимости:	данные отсутствуют
Категория земель:	Земли сельскохозяйственного назначения
Виды разрешенного использования:	Для сельскохозяйственного производства
Сведения о кадастровом инженере:	данные отсутствуют
Сведения о лесах, водных объектах и об иных природных объектах, расположенных в пределах земельного участка:	данные отсутствуют
Сведения о том, что земельный участок полностью расположен в границах зоны с особыми условиями использования территории, территории объекта культурного наследия, публичного сервитута:	данные отсутствуют
Сведения о том, что земельный участок расположен в границах особой экономической зоны, территории опережающего социально-экономического развития, зоны территориального развития в Российской Федерации, игровой зоны:	данные отсутствуют

полное наименование должности	 ДОКУМЕНТ ПОДПИСАН ЭЛЕКТРОННОЙ ПОДПИСЬЮ Сертификат: 3094B7974B3CA8E1F07A347CFAD6FA78 Владелец: ФЕДЕРАЛЬНАЯ СЛУЖБА ГОСУДАРСТВЕННОЙ РЕГИСТРАЦИИ, КАДАСТРА И КАРТОГРАФИИ Действителен: с 17.05.2022 по 10.08.2023	инициалы, фамилия

Земельный участок			
вид объекта недвижимости			
Лист № 2 раздела 1	Всего листов раздела 1: 3	Всего разделов: 5	Всего листов выписки: 8
24.07.2023г. № КУВИ-001/2023-168958290			
Кадастровый номер:		67:13:0030104:206	
Сведения о том, что земельный участок расположен в границах особо охраняемой природной территории, охотничьих угодий, лесничеств:		данные отсутствуют	
Сведения о результатах проведения государственного земельного надзора:		<p>Мероприятие: Административное обследование по государственному земельному надзору проведено: Управление Федеральной службы государственной регистрации, кадастра и картографии по Смоленской области . Дата окончания проведения мероприятия по государственному земельному надзору: 13.11.2020 Результаты проведенного мероприятия: правонарушение выявлено. Вид выявленного правонарушения: , включая площадь нарушения: , признаки выявленного правонарушения: . В ходе проведенного мероприятия оформлен Иной документ Номер: 900/2020 Дата: 13.11.2020 Не устранено Мероприятие: Внеплановая проверка по государственному земельному надзору проведено: Управление Россельхознадзора по Брянской, Смоленской и Калужской областям. Дата окончания проведения мероприятия по государственному земельному надзору: 05.02.2020 Результаты проведенного мероприятия: правонарушение выявлено. Вид выявленного правонарушения: Заращение участка сорной травянистой и древесно-кустарниковой растительностью, включая площадь нарушения: 121000, признаки выявленного правонарушения: . В ходе проведенного мероприятия оформлен Документ, воспроизводящий сведения, содержащиеся во вступившем в силу акте об утверждении результатов определения кадастровой стоимости Номер: № СМ-ЗН-001/21 Дата: 05.02.2021 Не устранено Мероприятие: Внеплановая проверка по государственному земельному надзору проведено: Управление Россельхознадзора по Брянской, Смоленской и Калужской областям. Дата окончания проведения мероприятия по государственному земельному надзору: 28.09.2021 Результаты проведенного мероприятия: правонарушение выявлено. Вид выявленного правонарушения: Заращение участка сорной травянистой и древесно-кустарниковой растительностью, включая площадь нарушения: 121000, признаки выявленного правонарушения: . В ходе проведенного мероприятия оформлен Иной документ Номер: СМ-ЗН-0269-020/21 Дата: 28.09.2021 Не устранено</p>	
Сведения о расположении земельного участка в границах территории, в отношении которой утвержден проект межевания территории:		данные отсутствуют	
Условный номер земельного участка:		данные отсутствуют	
Сведения о принятии акта и (или) заключении договора, предусматривающих предоставление в соответствии с земельным законодательством исполнительным органом государственным органом власти или органом местного самоуправления, находящегося в государственной или муниципальной собственности земельного участка для строительства наемного дома социального использования или наемного дома коммерческого использования:		данные отсутствуют	



ДОКУМЕНТ ПОДПИСАН
ЭЛЕКТРОННОЙ ПОДПИСЬЮ

Сертификат: 3094В7974ВЗСА8Е1F07А347СFAD6FА78

Владелец: ФЕДЕРАЛЬНАЯ СЛУЖБА ГОСУДАРСТВЕННОЙ
РЕГИСТРАЦИИ, КАДАСТРА И КАРТОГРАФИИ
Действителен: с 17.05.2022 по 10.08.2023

полное наименование должности

инициалы, фамилия

Земельный участок			
вид объекта недвижимости			
Лист № 3 раздела 1	Всего листов раздела 1: 3	Всего разделов: 5	Всего листов выписки: 8
24.07.2023г. № КУВИ-001/2023-168958290			
Кадастровый номер:		67:13:0030104:206	
Сведения о том, что земельный участок или земельные участки образованы на основании решения об изъятии земельного участка и (или) расположенного на нем объекта недвижимости для государственных или муниципальных нужд:	данные отсутствуют		
Сведения о том, что земельный участок образован из земель или земельного участка, государственная собственность на которые не разграничена:	данные отсутствуют		
Сведения о наличии земельного спора о местоположении границ земельных участков:	данные отсутствуют		
Статус записи об объекте недвижимости:	Сведения об объекте недвижимости имеют статус "актуальные"		
Особые отметки:	Сведения, необходимые для заполнения раздела: 4 - Сведения о частях земельного участка, отсутствуют.		
Получатель выписки:	Иванов Владимир Валерьевич, действующий(ая) на основании документа "" АДМИНИСТРАЦИЯ МУНИЦИПАЛЬНОГО ОБРАЗОВАНИЯ "НОВОДУГИНСКИЙ РАЙОН" СМОЛЕНСКОЙ ОБЛАСТИ		

полное наименование должности	 ДОКУМЕНТ ПОДПИСАН ЭЛЕКТРОННОЙ ПОДПИСЬЮ	инициалы, фамилия
	Сертификат: 3094B7974B3CA8E1F07A347CFAD6FA78 Владелец: ФЕДЕРАЛЬНАЯ СЛУЖБА ГОСУДАРСТВЕННОЙ РЕГИСТРАЦИИ, КАДАСТРА И КАРТОГРАФИИ Действителен: с 17.05.2022 по 10.08.2023	

Выписка из Единого государственного реестра недвижимости об объекте недвижимости

Сведения о зарегистрированных правах

Земельный участок			
вид объекта недвижимости			
Лист № 1 раздела 2	Всего листов раздела 2: 2	Всего разделов: 5	Всего листов выписки: 8
24.07.2023г. № КУВИ-001/2023-168958290			
Кадастровый номер:		67:13:0030104:206	
1	Правообладатель (правообладатели):	1.1	Общество с ограниченной ответственностью "Ресурс", ИНН: 5032306576, ОГРН: 1195081024490
	Сведения о возможности предоставления третьим лицам персональных данных физического лица:	1.1.1	данные отсутствуют
2	Вид, номер, дата и время государственной регистрации права:	2.1	Собственность 67:13:0030104:206-67/217/2022-4 31.03.2022 16:10:24
3	Сведения об осуществлении государственной регистрации сделки, права без необходимого в силу закона согласия третьего лица, органа:	3.1	данные отсутствуют
4	Ограничение прав и обременение объекта недвижимости:	не зарегистрировано	
5	Договоры участия в долевом строительстве:	не зарегистрировано	
6	Заявленные в судебном порядке права требования:	данные отсутствуют	
7	Сведения о возможности предоставления третьим лицам персональных данных физического лица	данные отсутствуют	
8	Сведения о возражении в отношении зарегистрированного права:	данные отсутствуют	
9	Сведения о наличии решения об изъятии объекта недвижимости для государственных и муниципальных нужд:	данные отсутствуют	
10	Сведения о невозможности государственной регистрации без личного участия правообладателя или его законного представителя:	данные отсутствуют	
11	Правопритязания и сведения о наличии поступивших, но не рассмотренных заявлений о проведении государственной регистрации права (перехода, прекращения права), ограничения права или обременения объекта недвижимости, сделки в отношении объекта недвижимости:	отсутствуют	



ДОКУМЕНТ ПОДПИСАН
ЭЛЕКТРОННОЙ ПОДПИСЬЮ

Сертификат: 3094В7974ВЗСА8Е1F07А347CFAD6FA78

Владелец: ФЕДЕРАЛЬНАЯ СЛУЖБА ГОСУДАРСТВЕННОЙ
РЕГИСТРАЦИИ, КАДАСТРА И КАРТОГРАФИИ
Действителен: с 17.05.2022 по 10.08.2023

полное наименование должности

инициалы, фамилия

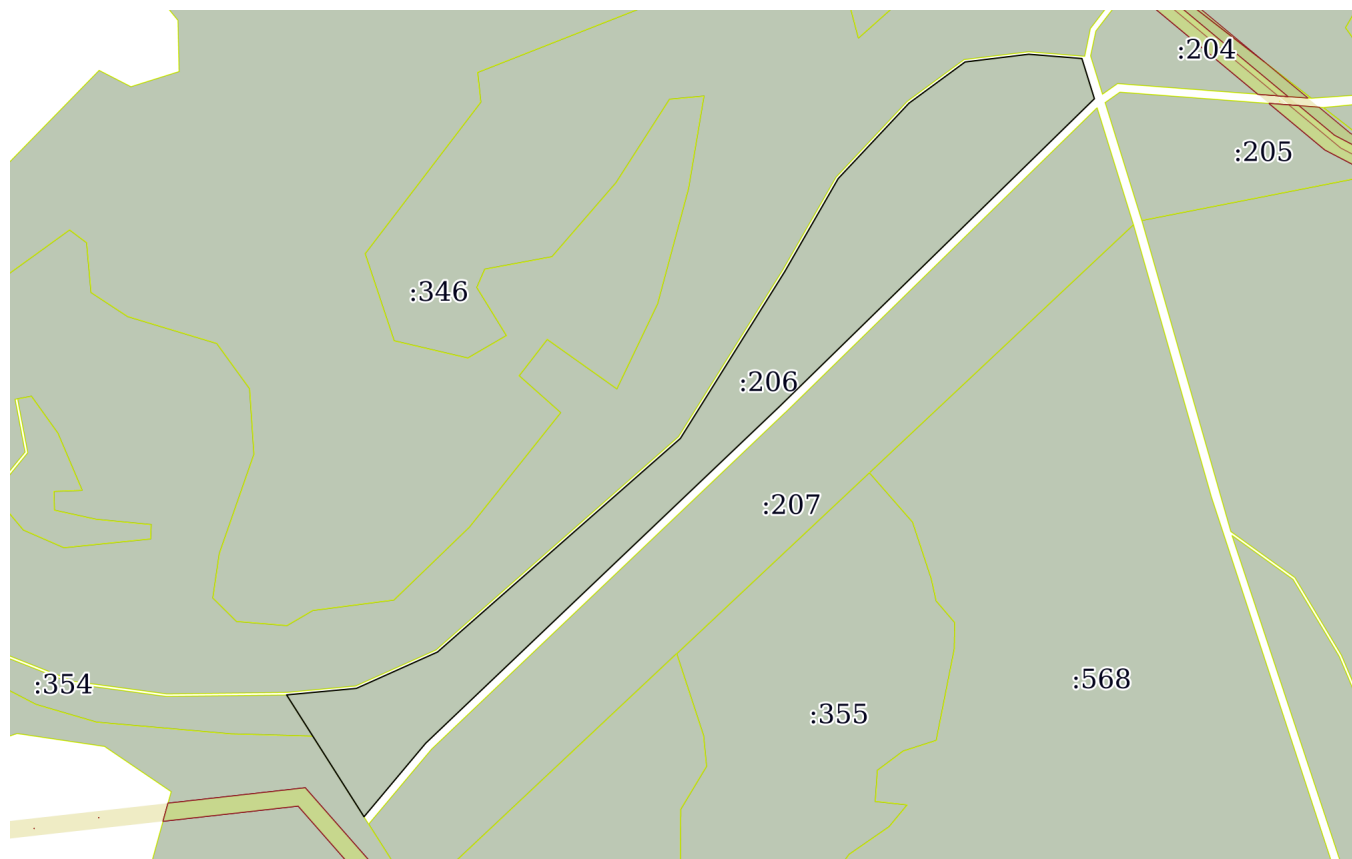
Земельный участок			
вид объекта недвижимости			
Лист № 2 раздела 2	Всего листов раздела 2: 2	Всего разделов: 5	Всего листов выписки: 8
24.07.2023г. № КУВИ-001/2023-168958290			
Кадастровый номер:		67:13:0030104:206	
11	Сведения о невозможности государственной регистрации перехода, прекращения, ограничения права на земельный участок из земель сельскохозяйственного назначения:	данные отсутствуют	

полное наименование должности	 ДОКУМЕНТ ПОДПИСАН ЭЛЕКТРОННОЙ ПОДПИСЬЮ Сертификат: 3094B7974B3CA8E1F07A347CFAD6FA78 Владелец: ФЕДЕРАЛЬНАЯ СЛУЖБА ГОСУДАРСТВЕННОЙ РЕГИСТРАЦИИ, КАДАСТРА И КАРТОГРАФИИ Действителен: с 17.05.2022 по 10.08.2023	инициалы, фамилия
-------------------------------	---	-------------------

Выписка из Единого государственного реестра недвижимости об объекте недвижимости
Описание местоположения земельного участка

Земельный участок			
вид объекта недвижимости			
Лист № 1 раздела 3	Всего листов раздела 3: 1	Всего разделов: 5	Всего листов выписки: 8
24.07.2023г. № КУВИ-001/2023-168958290			
Кадастровый номер:		67:13:0030104:206	

План (чертеж, схема) земельного участка



Масштаб 1:9000

Условные обозначения:



ДОКУМЕНТ ПОДПИСАН
ЭЛЕКТРОННОЙ ПОДПИСЬЮ

Сертификат: 3094В7974ВЗСА8Е1F07А347СFAD6FA78

Владелец: ФЕДЕРАЛЬНАЯ СЛУЖБА ГОСУДАРСТВЕННОЙ
РЕГИСТРАЦИИ, КАДАСТРА И КАРТОГРАФИИ
Действителен: с 17.05.2022 по 10.08.2023

полное наименование должности

инициалы, фамилия

Выписка из Единого государственного реестра недвижимости об объекте недвижимости

Описание местоположения земельного участка

Земельный участок			
вид объекта недвижимости			
Лист № 1 раздела 3.1	Всего листов раздела 3.1: 1	Всего разделов: 5	Всего листов выписки: 8
24.07.2023г. № КУВИ-001/2023-168958290			
Кадастровый номер:		67:13:0030104:206	

Описание местоположения границ земельного участка							
№ п/п	Номер точки		Дирекционный угол	Горизонтальное проложение, м	Описание закрепления на местности	Кадастровые номера смежных участков	Сведения об адресах правообладателей смежных земельных участков
	начальная	конечная					
1	2	3	4	5	6	7	8
1	1.1.1	1.1.2	94°36.4'	64.37	данные отсутствуют	67:13:0030104:346	данные отсутствуют
2	1.1.2	1.1.3	162°43.6'	50.82	данные отсутствуют	данные отсутствуют	данные отсутствуют
3	1.1.3	1.1.4	225°38.9'	531.16	данные отсутствуют	67:13:0030104:207	данные отсутствуют
4	1.1.4	1.1.5	226°24.4'	589.4	данные отсутствуют	67:13:0030104:207	данные отсутствуют
5	1.1.5	1.1.6	219°58.7'	115.78	данные отсутствуют	67:13:0030104:207	данные отсутствуют
6	1.1.6	1.1.7	327°34.3'	174.22	данные отсутствуют	данные отсутствуют	данные отсутствуют
7	1.1.6	1.1.6			данные отсутствуют	67:13:0030104:356	данные отсутствуют
8	1.1.7	1.1.8	84°40.8'	84.56	данные отсутствуют	67:13:0030104:346	данные отсутствуют
9	1.1.7	1.1.7			данные отсутствуют	67:13:0030104:354	данные отсутствуют
10	1.1.8	1.1.9	65°50.8'	107.22	данные отсутствуют	67:13:0030104:346	данные отсутствуют
11	1.1.9	1.1.10	48°39.8'	390.24	данные отсутствуют	67:13:0030104:346	данные отсутствуют
12	1.1.10	1.1.11	32°1.3'	237.81	данные отсутствуют	67:13:0030104:346	данные отсутствуют
13	1.1.11	1.1.12	29°51.9'	129.11	данные отсутствуют	67:13:0030104:346	данные отсутствуют
14	1.1.12	1.1.13	43°11.5'	124.75	данные отсутствуют	67:13:0030104:346	данные отсутствуют
15	1.1.13	1.1.14	53°40.4'	84.02	данные отсутствуют	67:13:0030104:346	данные отсутствуют
16	1.1.14	1.1.1	83°4.1'	77.32	данные отсутствуют	67:13:0030104:346	данные отсутствуют



ДОКУМЕНТ ПОДПИСАН
ЭЛЕКТРОННОЙ ПОДПИСЬЮ

Сертификат: 3094B7974B3CA8E1F07A347CFAD6FA78

Владелец: ФЕДЕРАЛЬНАЯ СЛУЖБА ГОСУДАРСТВЕННОЙ

РЕГИСТРАЦИИ, КАДАСТРА И КАРТОГРАФИИ

Действителен: с 17.05.2022 по 10.08.2023

полное наименование должности

инициалы, фамилия

Выписка из Единого государственного реестра недвижимости об объекте недвижимости

Описание местоположения земельного участка

Земельный участок			
вид объекта недвижимости			
Лист № 1 раздела 3.2	Всего листов раздела 3.2: 1	Всего разделов: 5	Всего листов выписки: 8
24.07.2023г. № КУВИ-001/2023-168958290			
Кадастровый номер:		67:13:0030104:206	

Сведения о характерных точках границы земельного участка				
Система координат МСК-67, зона 2				
Номер точки	Координаты, м		Описание закрепления на местности	Средняя квадратичная погрешность определения координат характерных точек границ земельного участка, м
	X	Y		
1	2	3	4	5
1	541886.63	2161636.82	-	7.5
2	541881.46	2161700.98	-	7.5
3	541832.93	2161716.07	-	7.5
4	541461.61	2161336.26	-	7.5
5	541055.2	2160909.38	-	7.5
6	540966.48	2160834.99	-	7.5
7	541113.53	2160741.57	-	7.5
8	541121.37	2160825.77	-	7.5
9	541165.24	2160923.6	-	7.5
10	541422.99	2161216.61	-	7.5
11	541624.62	2161342.71	-	7.5
12	541736.58	2161407	-	7.5
13	541827.53	2161492.38	-	7.5
14	541877.3	2161560.07	-	7.5
1	541886.63	2161636.82	-	7.5



ДОКУМЕНТ ПОДПИСАН
ЭЛЕКТРОННОЙ ПОДПИСЬЮ

Сертификат: 3094В7974ВЗСА8Е1F07А347СFAD6FA78

Владелец: ФЕДЕРАЛЬНАЯ СЛУЖБА ГОСУДАРСТВЕННОЙ
РЕГИСТРАЦИИ, КАДАСТРА И КАРТОГРАФИИ
Действителен: с 17.05.2022 по 10.08.2023

полное наименование должности

инициалы, фамилия

Филиал публично-правовой компании "Роскадастр" по Смоленской области

полное наименование органа регистрации прав

Выписка из Единого государственного реестра недвижимости об объекте недвижимости

Сведения о характеристиках объекта недвижимости

На основании запроса от 26.07.2023, поступившего на рассмотрение 26.07.2023, сообщаем, что согласно записям Единого государственного реестра недвижимости:


Раздел 1 Лист 1

Земельный участок			
вид объекта недвижимости			

Лист № 1 раздела 1	Всего листов раздела 1: 2	Всего разделов: 8	Всего листов выписки: 12
--------------------	---------------------------	-------------------	--------------------------

26.07.2023г. № КУВИ-001/2023-170666782	
Кадастровый номер:	67:13:0030104:344
Номер кадастрового квартала:	67:13:0030104
Дата присвоения кадастрового номера:	27.05.2009

Ранее присвоенный государственный учетный номер:	данные отсутствуют
Местоположение:	Российская Федерация, Смоленская область, р-н Новодугинский, д Федьково
Площадь:	62798 +/- 2193
Кадастровая стоимость, руб.:	180230.26
Кадастровые номера расположенных в пределах земельного участка объектов недвижимости:	данные отсутствуют
Кадастровые номера объектов недвижимости, из которых образован объект недвижимости:	67:13:0000000:94
Кадастровые номера образованных объектов недвижимости:	данные отсутствуют
Категория земель:	Земли сельскохозяйственного назначения
Виды разрешенного использования:	Для сельскохозяйственного производства
Сведения о кадастровом инженере:	данные отсутствуют
Сведения о лесах, водных объектах и об иных природных объектах, расположенных в пределах земельного участка:	данные отсутствуют
Сведения о том, что земельный участок полностью расположен в границах зоны с особыми условиями использования территории, территории объекта культурного наследия, публичного сервитута:	данные отсутствуют
Сведения о том, что земельный участок расположен в границах особой экономической зоны, территории опережающего социально-экономического развития, зоны территориального развития в Российской Федерации, игровой зоны:	данные отсутствуют



**ДОКУМЕНТ ПОДПИСАН
ЭЛЕКТРОННОЙ ПОДПИСЬЮ**

Сертификат: 3094B7974B3CA8E1F07A347CFAD6FA78
 Владелец: ФЕДЕРАЛЬНАЯ СЛУЖБА ГОСУДАРСТВЕННОЙ
 РЕГИСТРАЦИИ, КАДАСТРА И КАРТОГРАФИИ
 Действителен: с 17.05.2022 по 10.08.2023

полное наименование должности	инициалы, фамилия
-------------------------------	-------------------

Земельный участок			
вид объекта недвижимости			
Лист № 2 раздела 1	Всего листов раздела 1: 2	Всего разделов: 8	Всего листов выписки: 12
26.07.2023г. № КУВИ-001/2023-170666782			
Кадастровый номер:		67:13:0030104:344	
Сведения о том, что земельный участок расположен в границах особо охраняемой природной территории, охотничьих угодий, лесничеств:		данные отсутствуют	
Сведения о результатах проведения государственного земельного надзора:		данные отсутствуют	
Сведения о расположении земельного участка в границах территории, в отношении которой утвержден проект межевания территории:		данные отсутствуют	
Условный номер земельного участка:		данные отсутствуют	
Сведения о принятии акта и (или) заключении договора, предусматривающих предоставление в соответствии с земельным законодательством исполнительным органом государственным органом власти или органом местного самоуправления, находящегося в государственной или муниципальной собственности земельного участка для строительства наемного дома социального использования или наемного дома коммерческого использования:		данные отсутствуют	
Сведения о том, что земельный участок или земельные участки образованы на основании решения об изъятии земельного участка и (или) расположенного на нем объекта недвижимости для государственных или муниципальных нужд:		данные отсутствуют	
Сведения о том, что земельный участок образован из земель или земельного участка, государственная собственность на которые не разграничена:		данные отсутствуют	
Сведения о наличии земельного спора о местоположении границ земельных участков:		данные отсутствуют	
Статус записи об объекте недвижимости:		Сведения об объекте недвижимости имеют статус "актуальные"	
Особые отметки:		Сведения об ограничениях права на объект недвижимости, обременениях данного объекта, не зарегистрированных в реестре прав, ограничений прав и обременений недвижимого имущества: вид ограничения (обременения): ограничения прав на земельный участок, предусмотренные статьей 56 Земельного кодекса Российской Федерации; срок действия: с 25.11.2016; реквизиты документа-основания: землеустроительное дело от 01.08.2014 № б/н выдан: -.	
Получатель выписки:		Иванов Владимир Валерьевич, действующий(ая) на основании документа "" АДМИНИСТРАЦИЯ МУНИЦИПАЛЬНОГО ОБРАЗОВАНИЯ "НОВОДУГИНСКИЙ РАЙОН" СМОЛЕНСКОЙ ОБЛАСТИ	



ДОКУМЕНТ ПОДПИСАН
ЭЛЕКТРОННОЙ ПОДПИСЬЮ

Сертификат: 3094В7974ВЗСА8Е1F07А347CFAD6FA78

Владелец: ФЕДЕРАЛЬНАЯ СЛУЖБА ГОСУДАРСТВЕННОЙ

РЕГИСТРАЦИИ, КАДАСТРА И КАРТОГРАФИИ

Действителен: с 17.05.2022 по 10.08.2023

полное наименование должности

инициалы, фамилия

Выписка из Единого государственного реестра недвижимости об объекте недвижимости
Сведения о зарегистрированных правах

Земельный участок			
вид объекта недвижимости			
Лист № 1 раздела 2	Всего листов раздела 2: 2	Всего разделов: 8	Всего листов выписки: 12
26.07.2023г. № КУВИ-001/2023-170666782			
Кадастровый номер:		67:13:0030104:344	
1	Правообладатель (правообладатели):	1.1	Муниципальное образование "Новодугинский район" Смоленской области
	Сведения о возможности предоставления третьим лицам персональных данных физического лица:	1.1.1	данные отсутствуют
2	Вид, номер, дата и время государственной регистрации права:	2.1	Собственность 67:13:0030104:344-67/003/2017-2 25.04.2017 16:57:17
3	Сведения об осуществлении государственной регистрации сделки, права без необходимого в силу закона согласия третьего лица, органа:	3.1	данные отсутствуют
4	Ограничение прав и обременение объекта недвижимости:	не зарегистрировано	
5	Договоры участия в долевом строительстве:	не зарегистрировано	
6	Заявленные в судебном порядке права требования:	данные отсутствуют	
7	Сведения о возможности предоставления третьим лицам персональных данных физического лица	данные отсутствуют	
8	Сведения о возражении в отношении зарегистрированного права:	данные отсутствуют	
9	Сведения о наличии решения об изъятии объекта недвижимости для государственных и муниципальных нужд:	данные отсутствуют	
10	Сведения о невозможности государственной регистрации без личного участия правообладателя или его законного представителя:	данные отсутствуют	
11	Правопритязания и сведения о наличии поступивших, но не рассмотренных заявлений о проведении государственной регистрации права (перехода, прекращения права), ограничения права или обременения объекта недвижимости, сделки в отношении объекта недвижимости:	отсутствуют	



ДОКУМЕНТ ПОДПИСАН
ЭЛЕКТРОННОЙ ПОДПИСЬЮ

Сертификат: 3094B7974B3CA8E1F07A347CFAD6FA78

Владелец: ФЕДЕРАЛЬНАЯ СЛУЖБА ГОСУДАРСТВЕННОЙ

РЕГИСТРАЦИИ, КАДАСТРА И КАРТОГРАФИИ

Действителен: с 17.05.2022 по 10.08.2023

полное наименование должности

инициалы, фамилия

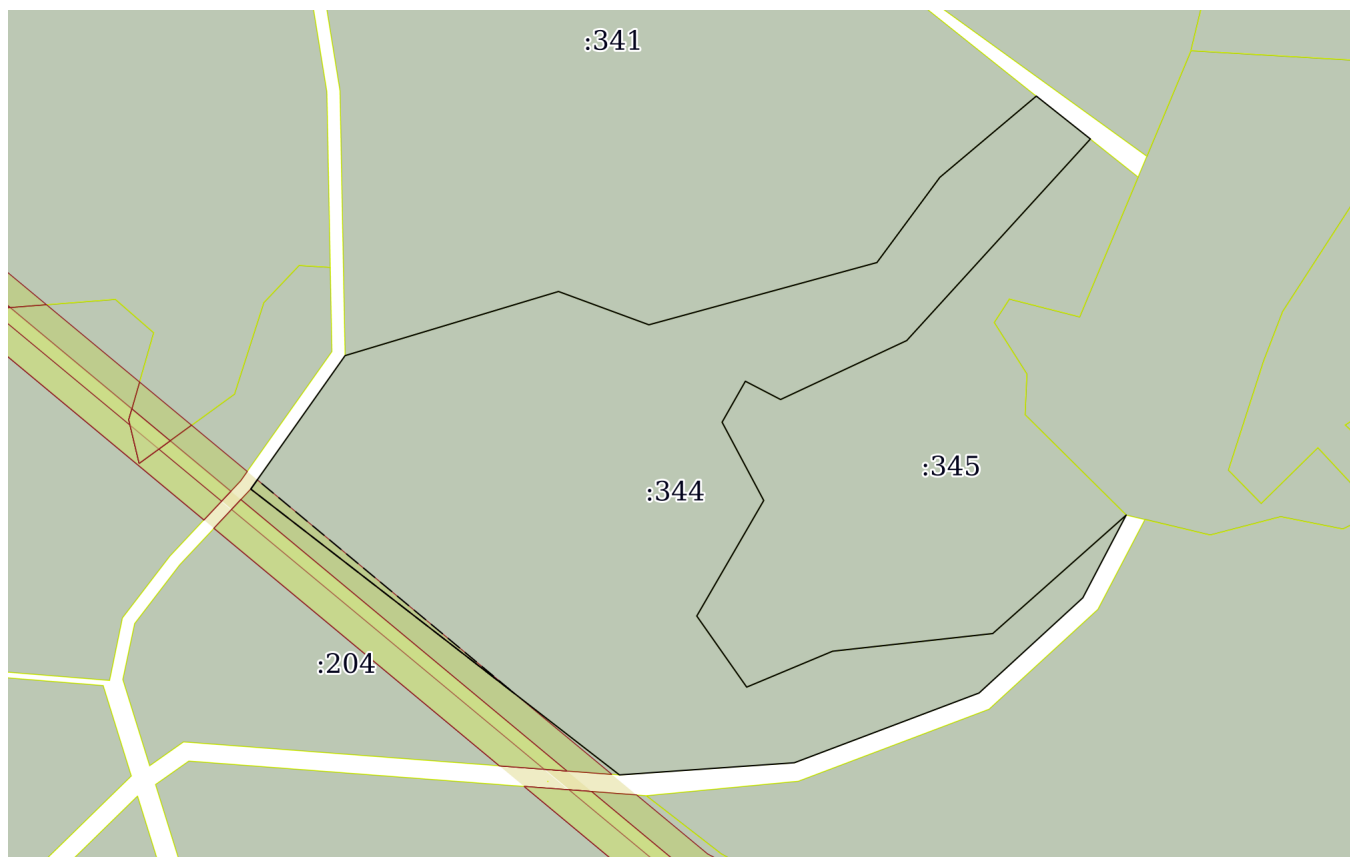
Земельный участок			
вид объекта недвижимости			
Лист № 2 раздела 2	Всего листов раздела 2: 2	Всего разделов: 8	Всего листов выписки: 12
26.07.2023г. № КУВИ-001/2023-170666782			
Кадастровый номер:		67:13:0030104:344	
11	Сведения о невозможности государственной регистрации перехода, прекращения, ограничения права на земельный участок из земель сельскохозяйственного назначения:	данные отсутствуют	

полное наименование должности	 ДОКУМЕНТ ПОДПИСАН ЭЛЕКТРОННОЙ ПОДПИСЬЮ Сертификат: 3094B7974B3CA8E1F07A347CFAD6FA78 Владелец: ФЕДЕРАЛЬНАЯ СЛУЖБА ГОСУДАРСТВЕННОЙ РЕГИСТРАЦИИ, КАДАСТРА И КАРТОГРАФИИ Действителен: с 17.05.2022 по 10.08.2023	инициалы, фамилия
-------------------------------	---	-------------------

Выписка из Единого государственного реестра недвижимости об объекте недвижимости
Описание местоположения земельного участка

Земельный участок			
вид объекта недвижимости			
Лист № 1 раздела 3	Всего листов раздела 3: 1	Всего разделов: 8	Всего листов выписки: 12
26.07.2023г. № КУВИ-001/2023-170666782			
Кадастровый номер:		67:13:0030104:344	

План (чертеж, схема) земельного участка



Масштаб 1:4000

Условные обозначения:

	 ДОКУМЕНТ ПОДПИСАН ЭЛЕКТРОННОЙ ПОДПИСЬЮ Сертификат: 3094В7974ВЗСА8Е1F07А347СFAD6FA78 Владелец: ФЕДЕРАЛЬНАЯ СЛУЖБА ГОСУДАРСТВЕННОЙ РЕГИСТРАЦИИ, КАДАСТРА И КАРТОГРАФИИ Действителен: с 17.05.2022 по 10.08.2023	
полное наименование должности	инициалы, фамилия	

Выписка из Единого государственного реестра недвижимости об объекте недвижимости

Описание местоположения земельного участка

Земельный участок			
вид объекта недвижимости			
Лист № 1 раздела 3.1	Всего листов раздела 3.1: 2	Всего разделов: 8	Всего листов выписки: 12
26.07.2023г. № КУВИ-001/2023-170666782			
Кадастровый номер:		67:13:0030104:344	

Описание местоположения границ земельного участка							
№ п/п	Номер точки		Дирекционный угол	Горизонтальное проложение, м	Описание закрепления на местности	Кадастровые номера смежных участков	Сведения об адресах правообладателей смежных земельных участков
	начальная	конечная					
1	2	3	4	5	6	7	8
1	1.1.1	1.1.2	35°14.1'	87.64	данные отсутствуют	67:13:0030104:346	данные отсутствуют
2	1.1.2	1.1.3	73°16.3'	119.48	данные отсутствуют	67:13:0030104:341	данные отсутствуют
3	1.1.3	1.1.4	110°13.7'	51.66	данные отсутствуют	67:13:0030104:341	данные отсутствуют
4	1.1.4	1.1.5	74°43.6'	126.72	данные отсутствуют	67:13:0030104:341	данные отсутствуют
5	1.1.5	1.1.6	36°26.3'	56.81	данные отсутствуют	67:13:0030104:341	данные отсутствуют
6	1.1.6	1.1.7	49°53.6'	67.65	данные отсутствуют	67:13:0030104:341	данные отсутствуют
7	1.1.7	1.1.8	128°26.9'	37	данные отсутствуют	67:13:0030104:339(2)	данные отсутствуют
8	1.1.8	1.1.9	222°19.7'	146.23	данные отсутствуют	67:13:0030104:345	данные отсутствуют
9	1.1.9	1.1.10	244°56.7'	74.67	данные отсутствуют	67:13:0030104:345	данные отсутствуют
10	1.1.10	1.1.11	297°26.7'	21.26	данные отсутствуют	67:13:0030104:345	данные отсутствуют
11	1.1.11	1.1.12	209°36.6'	25.26	данные отсутствуют	67:13:0030104:345	данные отсутствуют
12	1.1.12	1.1.13	151°59.8'	47.56	данные отсутствуют	67:13:0030104:345	данные отсутствуют
13	1.1.13	1.1.14	210°5.3'	71.61	данные отсутствуют	67:13:0030104:345	данные отсутствуют
14	1.1.14	1.1.15	144°56.3'	46.58	данные отсутствуют	67:13:0030104:345	данные отсутствуют
15	1.1.15	1.1.16	67°18.8'	49.91	данные отсутствуют	67:13:0030104:345	данные отсутствуют
16	1.1.16	1.1.17	83°41.9'	86.38	данные отсутствуют	67:13:0030104:345	данные отсутствуют
17	1.1.17	1.1.18	48°23.8'	95.7	данные отсутствуют	67:13:0030104:345	данные отсутствуют
18	1.1.18	1.1.19	207°39.3'	50.09	данные отсутствуют	67:13:0030104:343	данные отсутствуют
19	1.1.18	1.1.18			данные отсутствуют	67:13:0030104:969(1)	данные отсутствуют
20	1.1.19	1.1.20	227°27.5'	75.52	данные отсутствуют	67:13:0030104:343	данные отсутствуют
21	1.1.20	1.1.21	249°18.4'	105.87	данные отсутствуют	67:13:0030104:343	данные отсутствуют
22	1.1.21	1.1.22	266°1.3'	93.99	данные отсутствуют	данные отсутствуют	данные отсутствуют



ДОКУМЕНТ ПОДПИСАН
ЭЛЕКТРОННОЙ ПОДПИСЬЮ

Сертификат: 3094В7974ВЗСА8Е1F07А347CFAD6FA78

Владелец: ФЕДЕРАЛЬНАЯ СЛУЖБА ГОСУДАРСТВЕННОЙ
РЕГИСТРАЦИИ, КАДАСТРА И КАРТОГРАФИИ
Действителен: с 17.05.2022 по 10.08.2023

полное наименование должности

инициалы, фамилия

Земельный участок							
вид объекта недвижимости							
Лист № 2 раздела 3.1			Всего листов раздела 3.1: 2		Всего разделов: 8		Всего листов выписки: 12
26.07.2023г. № КУВИ-001/2023-170666782							
Кадастровый номер:				67:13:0030104:344			
1	2	3	4	5	6	7	8
23	1.1.22	1.1.1	307°47.8`	250.14	данные отсутствуют	67:13:0030104:204	данные отсутствуют

полное наименование должности	 <p>ДОКУМЕНТ ПОДПИСАН ЭЛЕКТРОННОЙ ПОДПИСЬЮ</p> <p>Сертификат: 3094B7974B3CA8E1F07A347CFAD6FA78 Владелец: ФЕДЕРАЛЬНАЯ СЛУЖБА ГОСУДАРСТВЕННОЙ РЕГИСТРАЦИИ, КАДАСТРА И КАРТОГРАФИИ Действителен: с 17.05.2022 по 10.08.2023</p>	инициалы, фамилия

Выписка из Единого государственного реестра недвижимости об объекте недвижимости

Описание местоположения земельного участка

Земельный участок			
вид объекта недвижимости			
Лист № 1 раздела 3.2	Всего листов раздела 3.2: 2	Всего разделов: 8	Всего листов выписки: 12
26.07.2023г. № КУВИ-001/2023-170666782			
Кадастровый номер:		67:13:0030104:344	

Сведения о характерных точках границы земельного участка				
Система координат МСК 67				
Номер точки	Координаты, м		Описание закрепления на местности	Средняя квадратичная погрешность определения координат характерных точек границ земельного участка, м
	X	Y		
1	2	3	4	5
1	541986.79	2161780.08	-	7.5
2	542058.37	2161830.64	-	7.5
3	542092.76	2161945.06	-	7.5
4	542074.9	2161993.53	-	7.5
5	542108.28	2162115.77	-	7.5
6	542153.98	2162149.51	-	7.5
7	542197.56	2162201.25	-	7.5
8	542174.55	2162230.23	-	7.5
9	542066.44	2162131.76	-	7.5
10	542034.82	2162064.12	-	7.5
11	542044.62	2162045.25	-	7.5
12	542022.66	2162032.77	-	7.5
13	541980.67	2162055.1	-	7.5
14	541918.71	2162019.2	-	7.5
15	541880.58	2162045.96	-	7.5
16	541899.83	2162092.01	-	7.5
17	541909.31	2162177.87	-	7.5
18	541972.85	2162249.43	-	2.5
19	541928.48	2162226.18	-	7.5
20	541877.42	2162170.54	-	7.5
21	541840.01	2162071.5	-	7.5
22	541833.49	2161977.74	-	7.5



ДОКУМЕНТ ПОДПИСАН
ЭЛЕКТРОННОЙ ПОДПИСЬЮ

Сертификат: 3094В7974ВЗСА8Е1F07А347CFAD6FA78

Владелец: ФЕДЕРАЛЬНАЯ СЛУЖБА ГОСУДАРСТВЕННОЙ
РЕГИСТРАЦИИ, КАДАСТРА И КАРТОГРАФИИ
Действителен: с 17.05.2022 по 10.08.2023

полное наименование должности

инициалы, фамилия

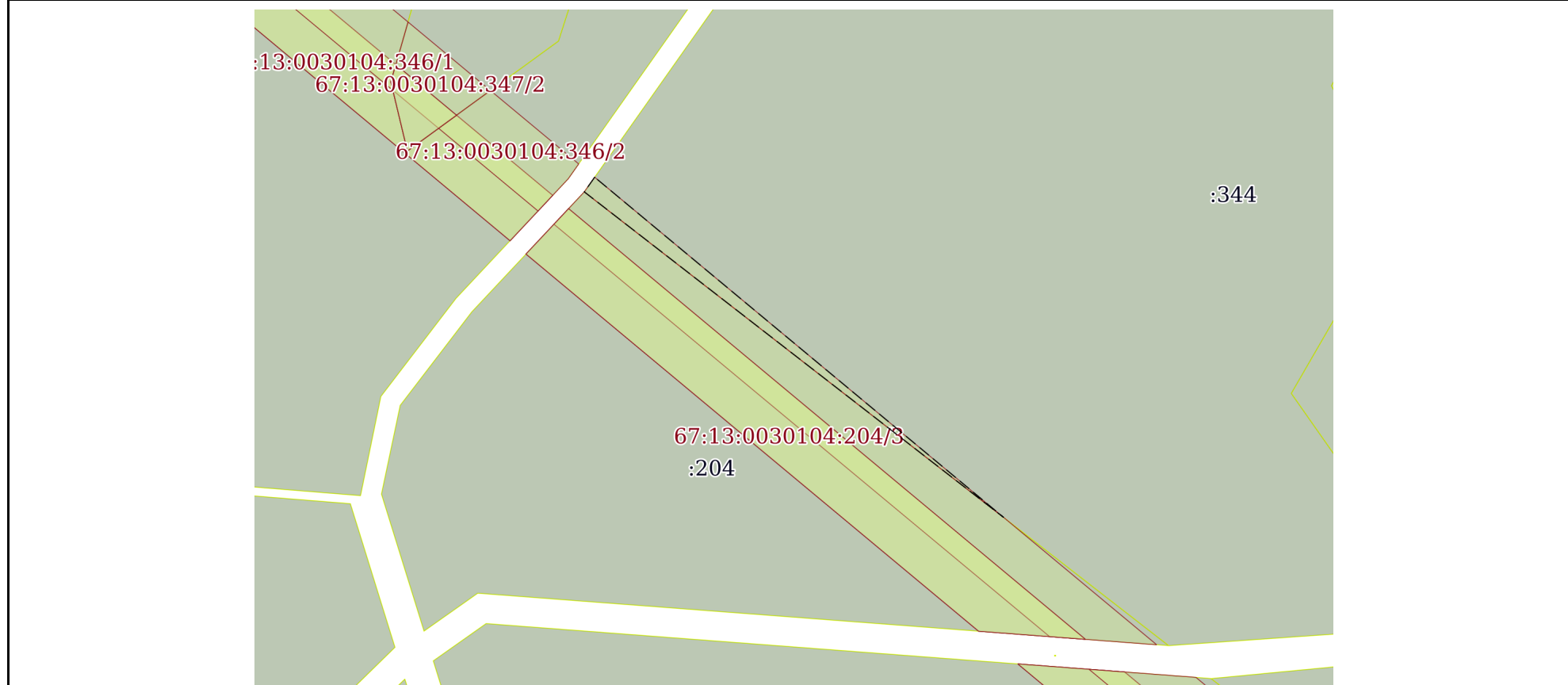
Земельный участок				
вид объекта недвижимости				
Лист № 2 раздела 3.2	Всего листов раздела 3.2: 2		Всего разделов: 8	Всего листов выписки: 12
26.07.2023г. № КУВИ-001/2023-170666782				
Кадастровый номер:		67:13:0030104:344		
1	2	3	4	5
1	541986.79	2161780.08	-	7.5

полное наименование должности	 <p>ДОКУМЕНТ ПОДПИСАН ЭЛЕКТРОННОЙ ПОДПИСЬЮ</p> <p>Сертификат: 3094В7974ВЗСА8Е1F07А347СFAD6FА78 Владелец: ФЕДЕРАЛЬНАЯ СЛУЖБА ГОСУДАРСТВЕННОЙ РЕГИСТРАЦИИ, КАДАСТРА И КАРТОГРАФИИ Действителен: с 17.05.2022 по 10.08.2023</p>	инициалы, фамилия

Выписка из Единого государственного реестра недвижимости об объекте недвижимости
Сведения о частях земельного участка

Земельный участок			
вид объекта недвижимости			
Лист № 1 раздела 4	Всего листов раздела 4: 1	Всего разделов: 8	Всего листов выписки: 12
26.07.2023г. № КУВИ-001/2023-170666782			
Кадастровый номер:		67:13:0030104:344	

План (чертеж, схема) части земельного участка Учетный номер части: 67:13:0030104:344/1



Масштаб 1:2000 Условные обозначения:

полное наименование должности	 ДОКУМЕНТ ПОДПИСАН ЭЛЕКТРОННОЙ ПОДПИСЬЮ	инициалы, фамилия
	Сертификат: 3094В7974ВЗСА8Е1F07А347CFAD6FA78 Владелец: ФЕДЕРАЛЬНАЯ СЛУЖБА ГОСУДАРСТВЕННОЙ РЕГИСТРАЦИИ, КАДАСТРА И КАРТОГРАФИИ Действителен: с 17.05.2022 по 10.08.2023	

Выписка из Единого государственного реестра недвижимости об объекте недвижимости
Сведения о частях земельного участка

Земельный участок			
вид объекта недвижимости			
Лист № 1 раздела 4.1	Всего листов раздела 4.1: 1	Всего разделов: 8	Всего листов выписки: 12
26.07.2023г. № КУВИ-001/2023-170666782			
Кадастровый номер:		67:13:0030104:344	
Учетный номер части	Площадь, м2	Содержание ограничения в использовании или ограничения права на объект недвижимости или обременения объекта недвижимости	
1	2	3	
67:13:0030104:344/1	543	вид ограничения (обременения): ограничения прав на земельный участок, предусмотренные статьей 56 Земельного кодекса Российской Федерации; Срок действия: не установлен; реквизиты документа-основания: землеустроительное дело от 01.08.2014 № б/н выдан: -; Содержание ограничения (обременения): Постановление Правительства РФ от 24.02.2009 г. № 160; Реестровый номер границы: 67:13-6.30; Вид зоны по документу: Охранная зона ВЛ - 10 кВ №1003 ПС Высокое (ВЛ 10кВ 1003 ПС 35/10кВ Высокое), ВЛ - 10 кВ №1003 ПС Высокое (ВЛ 10кВ №1003 ПС Высокое); Тип зоны: Охранная зона инженерных коммуникаций	

полное наименование должности	 ДОКУМЕНТ ПОДПИСАН ЭЛЕКТРОННОЙ ПОДПИСЬЮ	инициалы, фамилия
	Сертификат: 3094B7974B3CA8E1F07A347CFAD6FA78 Владелец: ФЕДЕРАЛЬНАЯ СЛУЖБА ГОСУДАРСТВЕННОЙ РЕГИСТРАЦИИ, КАДАСТРА И КАРТОГРАФИИ Действителен: с 17.05.2022 по 10.08.2023	

Выписка из Единого государственного реестра недвижимости об объекте недвижимости

Сведения о частях земельного участка

Земельный участок			
вид объекта недвижимости			
Лист № 1 раздела 4.2	Всего листов раздела 4.2: 1	Всего разделов: 8	Всего листов выписки: 12
26.07.2023г. № КУВИ-001/2023-170666782			
Кадастровый номер:		67:13:0030104:344	

Сведения о характерных точках границы части (частей) земельного участка				
Учетный номер части: 67:13:0030104:344/1				
Система координат МСК 67				
Номер точки	Координаты, м		Описание закрепления на местности	Средняя квадратичная погрешность определения координат характерных точек границ земельного участка, м
	X	Y		
1	2	3	4	5
1	541991.74	2161783.58	-	-
2	541986.79	2161780.08	-	7.5
3	541876.85	2161921.83	-	-
1	541991.74	2161783.58	-	-



ДОКУМЕНТ ПОДПИСАН
ЭЛЕКТРОННОЙ ПОДПИСЬЮ

Сертификат: 3094B7974B3CA8E1F07A347CFAD6FA78

Владелец: ФЕДЕРАЛЬНАЯ СЛУЖБА ГОСУДАРСТВЕННОЙ
РЕГИСТРАЦИИ, КАДАСТРА И КАРТОГРАФИИ
Действителен: с 17.05.2022 по 10.08.2023

полное наименование должности

инициалы, фамилия

Филиал публично-правовой компании "Роскадастр" по Смоленской области

полное наименование органа регистрации прав

Выписка из Единого государственного реестра недвижимости об объекте недвижимости

Сведения о характеристиках объекта недвижимости

На основании запроса от 26.07.2023, поступившего на рассмотрение 26.07.2023, сообщаем, что согласно записям Единого государственного реестра недвижимости:

Раздел 1 Лист 1

Земельный участок			
вид объекта недвижимости			

Лист № 1 раздела 1	Всего листов раздела 1: 2	Всего разделов: 5	Всего листов выписки: 7
--------------------	---------------------------	-------------------	-------------------------

26.07.2023г. № КУВИ-001/2023-170671600	
Кадастровый номер:	67:13:0030104:345
Номер кадастрового квартала:	67:13:0030104
Дата присвоения кадастрового номера:	28.05.2009

Ранее присвоенный государственный учетный номер:	данные отсутствуют
Местоположение:	Российская Федерация, р-н Новодугинский, с/п Высоковское, 950 м юго-восточнее д Федьково
Площадь:	32525 +/- 1578
Кадастровая стоимость, руб.:	93346.75
Кадастровые номера расположенных в пределах земельного участка объектов недвижимости:	данные отсутствуют
Кадастровые номера объектов недвижимости, из которых образован объект недвижимости:	67:13:0000000:94
Кадастровые номера образованных объектов недвижимости:	данные отсутствуют
Категория земель:	Земли сельскохозяйственного назначения
Виды разрешенного использования:	Для сельскохозяйственного производства
Сведения о кадастровом инженере:	данные отсутствуют
Сведения о лесах, водных объектах и об иных природных объектах, расположенных в пределах земельного участка:	данные отсутствуют
Сведения о том, что земельный участок полностью расположен в границах зоны с особыми условиями использования территории, территории объекта культурного наследия, публичного сервитута:	данные отсутствуют
Сведения о том, что земельный участок расположен в границах особой экономической зоны, территории опережающего социально-экономического развития, зоны территориального развития в Российской Федерации, игровой зоны:	данные отсутствуют

 <p>ДОКУМЕНТ ПОДПИСАН ЭЛЕКТРОННОЙ ПОДПИСЬЮ</p> <p>Сертификат: 3094B7974B3CA8E1F07A347CFAD6FA78</p> <p>Владелец: ФЕДЕРАЛЬНАЯ СЛУЖБА ГОСУДАРСТВЕННОЙ РЕГИСТРАЦИИ, КАДАСТРА И КАРТОГРАФИИ</p> <p>Действителен: с 17.05.2022 по 10.08.2023</p>

полное наименование должности	инициалы, фамилия
-------------------------------	-------------------

Земельный участок			
вид объекта недвижимости			
Лист № 2 раздела 1	Всего листов раздела 1: 2	Всего разделов: 5	Всего листов выписки: 7
26.07.2023г. № КУВИ-001/2023-170671600			
Кадастровый номер:		67:13:0030104:345	
Сведения о том, что земельный участок расположен в границах особо охраняемой природной территории, охотничьих угодий, лесничеств:		данные отсутствуют	
Сведения о результатах проведения государственного земельного надзора:		данные отсутствуют	
Сведения о расположении земельного участка в границах территории, в отношении которой утвержден проект межевания территории:		данные отсутствуют	
Условный номер земельного участка:		данные отсутствуют	
Сведения о принятии акта и (или) заключении договора, предусматривающих предоставление в соответствии с земельным законодательством исполнительным органом государственным органом власти или органом местного самоуправления, находящегося в государственной или муниципальной собственности земельного участка для строительства наемного дома социального использования или наемного дома коммерческого использования:		данные отсутствуют	
Сведения о том, что земельный участок или земельные участки образованы на основании решения об изъятии земельного участка и (или) расположенного на нем объекта недвижимости для государственных или муниципальных нужд:		данные отсутствуют	
Сведения о том, что земельный участок образован из земель или земельного участка, государственная собственность на которые не разграничена:		данные отсутствуют	
Сведения о наличии земельного спора о местоположении границ земельных участков:		данные отсутствуют	
Статус записи об объекте недвижимости:		Сведения об объекте недвижимости имеют статус "актуальные"	
Особые отметки:		Сведения, необходимые для заполнения раздела: 4 - Сведения о частях земельного участка, отсутствуют.	
Получатель выписки:		Иванов Владимир Валерьевич, действующий(ая) на основании документа "" АДМИНИСТРАЦИЯ МУНИЦИПАЛЬНОГО ОБРАЗОВАНИЯ "НОВОДУГИНСКИЙ РАЙОН" СМОЛЕНСКОЙ ОБЛАСТИ	

	ДОКУМЕНТ ПОДПИСАН ЭЛЕКТРОННОЙ ПОДПИСЬЮ	
Сертификат: 3094B7974B3CA8E1F07A347CFAD6FA78 Владелец: ФЕДЕРАЛЬНАЯ СЛУЖБА ГОСУДАРСТВЕННОЙ РЕГИСТРАЦИИ, КАДАСТРА И КАРТОГРАФИИ Действителен: с 17.05.2022 по 10.08.2023		инициалы, фамилия
полное наименование должности		

Выписка из Единого государственного реестра недвижимости об объекте недвижимости
Сведения о зарегистрированных правах

Земельный участок			
вид объекта недвижимости			
Лист № 1 раздела 2	Всего листов раздела 2: 2	Всего разделов: 5	Всего листов выписки: 7
26.07.2023г. № КУВИ-001/2023-170671600			
Кадастровый номер:		67:13:0030104:345	
1	Правообладатель (правообладатели):	1.1	Муниципальное образование "Новодугинский район" Смоленской области
	Сведения о возможности предоставления третьим лицам персональных данных физического лица:	1.1.1	данные отсутствуют
2	Вид, номер, дата и время государственной регистрации права:	2.1	Собственность 67:13:0030104:345-67/003/2017-2 25.04.2017 17:01:51
3	Сведения об осуществлении государственной регистрации сделки, права без необходимого в силу закона согласия третьего лица, органа:	3.1	данные отсутствуют
4	Ограничение прав и обременение объекта недвижимости:	не зарегистрировано	
5	Договоры участия в долевом строительстве:	не зарегистрировано	
6	Заявленные в судебном порядке права требования:	данные отсутствуют	
7	Сведения о возможности предоставления третьим лицам персональных данных физического лица	данные отсутствуют	
8	Сведения о возражении в отношении зарегистрированного права:	данные отсутствуют	
9	Сведения о наличии решения об изъятии объекта недвижимости для государственных и муниципальных нужд:	данные отсутствуют	
10	Сведения о невозможности государственной регистрации без личного участия правообладателя или его законного представителя:	данные отсутствуют	
11	Правопритязания и сведения о наличии поступивших, но не рассмотренных заявлений о проведении государственной регистрации права (перехода, прекращения права), ограничения права или обременения объекта недвижимости, сделки в отношении объекта недвижимости:	отсутствуют	



ДОКУМЕНТ ПОДПИСАН
ЭЛЕКТРОННОЙ ПОДПИСЬЮ

Сертификат: 3094B7974B3CA8E1F07A347CFAD6FA78

Владелец: ФЕДЕРАЛЬНАЯ СЛУЖБА ГОСУДАРСТВЕННОЙ

РЕГИСТРАЦИИ, КАДАСТРА И КАРТОГРАФИИ

Действителен: с 17.05.2022 по 10.08.2023

полное наименование должности

инициалы, фамилия

Земельный участок			
вид объекта недвижимости			
Лист № 2 раздела 2	Всего листов раздела 2: 2	Всего разделов: 5	Всего листов выписки: 7
26.07.2023г. № КУВИ-001/2023-170671600			
Кадастровый номер:		67:13:0030104:345	
11	Сведения о невозможности государственной регистрации перехода, прекращения, ограничения права на земельный участок из земель сельскохозяйственного назначения:	данные отсутствуют	

полное наименование должности	 ДОКУМЕНТ ПОДПИСАН ЭЛЕКТРОННОЙ ПОДПИСЬЮ Сертификат: 3094B7974B3CA8E1F07A347CFAD6FA78 Владелец: ФЕДЕРАЛЬНАЯ СЛУЖБА ГОСУДАРСТВЕННОЙ РЕГИСТРАЦИИ, КАДАСТРА И КАРТОГРАФИИ Действителен: с 17.05.2022 по 10.08.2023	инициалы, фамилия
-------------------------------	---	-------------------

Выписка из Единого государственного реестра недвижимости об объекте недвижимости

Описание местоположения земельного участка

Земельный участок			
вид объекта недвижимости			
Лист № 1 раздела 3	Всего листов раздела 3: 1	Всего разделов: 5	Всего листов выписки: 7
26.07.2023г. № КУВИ-001/2023-170671600			
Кадастровый номер:		67:13:0030104:345	


План (чертеж, схема) земельного участка



Масштаб 1:3000

Условные обозначения:

полное наименование должности	инициалы, фамилия
-------------------------------	-------------------



ДОКУМЕНТ ПОДПИСАН
ЭЛЕКТРОННОЙ ПОДПИСЬЮ

Сертификат: 3094B7974B3CA8E1F07A347CFAD6FA78
Владелец: ФЕДЕРАЛЬНАЯ СЛУЖБА ГОСУДАРСТВЕННОЙ
РЕГИСТРАЦИИ, КАДАСТРА И КАРТОГРАФИИ
Действителен: с 17.05.2022 по 10.08.2023

Выписка из Единого государственного реестра недвижимости об объекте недвижимости

Описание местоположения земельного участка

Земельный участок			
вид объекта недвижимости			
Лист № 1 раздела 3.1	Всего листов раздела 3.1: 1	Всего разделов: 5	Всего листов выписки: 7
26.07.2023г. № КУВИ-001/2023-170671600			
Кадастровый номер:		67:13:0030104:345	

Описание местоположения границ земельного участка							
№ п/п	Номер точки		Дирекционный угол	Горизонтальное проложение, м	Описание закрепления на местности	Кадастровые номера смежных участков	Сведения об адресах правообладателей смежных земельных участков
	начальная	конечная					
1	2	3	4	5	6	7	8
1	1.1.1	1.1.2	117°26.7'	21.26	данные отсутствуют	67:13:0030104:344	данные отсутствуют
2	1.1.2	1.1.3	64°56.7'	74.67	данные отсутствуют	67:13:0030104:344	данные отсутствуют
3	1.1.3	1.1.4	42°19.7'	146.23	данные отсутствуют	67:13:0030104:344	данные отсутствуют
4	1.1.4	1.1.5	128°31.4'	32.72	данные отсутствуют	67:13:0030104:339(2)	данные отсутствуют
5	1.1.5	1.1.6	202°41.1'	81.29	данные отсутствуют	67:13:0030104:969(1)	данные отсутствуют
6	1.1.6	1.1.7	284°15.5'	38.9	данные отсутствуют	67:13:0030104:969(1)	данные отсутствуют
7	1.1.7	1.1.8	212°50.6'	15.01	данные отсутствуют	67:13:0030104:969(1)	данные отсутствуют
8	1.1.8	1.1.9	147°35.2'	32.74	данные отсутствуют	67:13:0030104:969(1)	данные отсутствуют
9	1.1.9	1.1.10	182°29.3'	21.88	данные отсутствуют	67:13:0030104:969(1)	данные отсутствуют
10	1.1.10	1.1.11	134°47.3'	76.35	данные отсутствуют	67:13:0030104:969(1)	данные отсутствуют
11	1.1.11	1.1.12	228°23.8'	95.7	данные отсутствуют	67:13:0030104:344	данные отсутствуют
12	1.1.11	1.1.11			данные отсутствуют	67:13:0030104:343	данные отсутствуют
13	1.1.12	1.1.13	263°41.9'	86.38	данные отсутствуют	67:13:0030104:344	данные отсутствуют
14	1.1.13	1.1.14	247°18.8'	49.91	данные отсутствуют	67:13:0030104:344	данные отсутствуют
15	1.1.14	1.1.15	324°56.3'	46.58	данные отсутствуют	67:13:0030104:344	данные отсутствуют
16	1.1.15	1.1.16	30°5.3'	71.61	данные отсутствуют	67:13:0030104:344	данные отсутствуют
17	1.1.16	1.1.17	331°59.8'	47.56	данные отсутствуют	67:13:0030104:344	данные отсутствуют
18	1.1.17	1.1.1	29°36.6'	25.26	данные отсутствуют	67:13:0030104:344	данные отсутствуют



ДОКУМЕНТ ПОДПИСАН
ЭЛЕКТРОННОЙ ПОДПИСЬЮ

Сертификат: 3094В7974ВЗСА8Е1F07А347СFAD6FА78

Владелец: ФЕДЕРАЛЬНАЯ СЛУЖБА ГОСУДАРСТВЕННОЙ
РЕГИСТРАЦИИ, КАДАСТРА И КАРТОГРАФИИ
Действителен: с 17.05.2022 по 10.08.2023

полное наименование должности

инициалы, фамилия

Выписка из Единого государственного реестра недвижимости об объекте недвижимости

Описание местоположения земельного участка

Земельный участок			
вид объекта недвижимости			
Лист № 1 раздела 3.2	Всего листов раздела 3.2: 1	Всего разделов: 5	Всего листов выписки: 7
26.07.2023г. № КУВИ-001/2023-170671600			
Кадастровый номер:		67:13:0030104:345	

Сведения о характерных точках границы земельного участка				
Система координат МСК 67				
Номер точки	Координаты, м		Описание закрепления на местности	Средняя квадратичная погрешность определения координат характерных точек границ земельного участка, м
	X	Y		
1	2	3	4	5
1	542044.62	2162045.25	-	7.5
2	542034.82	2162064.12	-	7.5
3	542066.44	2162131.76	-	7.5
4	542174.55	2162230.23	-	7.5
5	542154.17	2162255.83	-	2.5
6	542079.17	2162224.48	-	2.5
7	542088.75	2162186.78	-	2.5
8	542076.14	2162178.64	-	2.5
9	542048.5	2162196.19	-	2.5
10	542026.64	2162195.24	-	2.5
11	541972.85	2162249.43	-	2.5
12	541909.31	2162177.87	-	7.5
13	541899.83	2162092.01	-	7.5
14	541880.58	2162045.96	-	7.5
15	541918.71	2162019.2	-	7.5
16	541980.67	2162055.1	-	7.5
17	542022.66	2162032.77	-	7.5
1	542044.62	2162045.25	-	7.5

полное наименование должности		ДОКУМЕНТ ПОДПИСАН	инициалы, фамилия
		ЭЛЕКТРОННОЙ ПОДПИСЬЮ	
	Сертификат: 3094B7974B3CA8E1F07A347CFAD6FA78		
	Владелец: ФЕДЕРАЛЬНАЯ СЛУЖБА ГОСУДАРСТВЕННОЙ		
	РЕГИСТРАЦИИ, КАДАСТРА И КАРТОГРАФИИ		
	Действителен: с 17.05.2022 по 10.08.2023		

Филиал публично-правовой компании "Роскадастр" по Смоленской области

полное наименование органа регистрации прав

Выписка из Единого государственного реестра недвижимости об объекте недвижимости

Сведения о характеристиках объекта недвижимости

На основании запроса от 26.07.2023, поступившего на рассмотрение 26.07.2023, сообщаем, что согласно записям Единого государственного реестра недвижимости:

Раздел 1 Лист 1

Земельный участок			
вид объекта недвижимости			

Лист № 1 раздела 1	Всего листов раздела 1: 3	Всего разделов: 8	Всего листов выписки: 21
--------------------	---------------------------	-------------------	--------------------------

26.07.2023г. № КУВИ-001/2023-170675802	
Кадастровый номер:	67:13:0030104:346
Номер кадастрового квартала:	67:13:0030104
Дата присвоения кадастрового номера:	28.05.2009

Ранее присвоенный государственный учетный номер:	данные отсутствуют
Местоположение:	Российская Федерация, Смоленская область, р-н Новодугинский, д Федьково
Площадь:	553929 +/- 6512
Кадастровая стоимость, руб.:	1589776.23
Кадастровые номера расположенных в пределах земельного участка объектов недвижимости:	данные отсутствуют
Кадастровые номера объектов недвижимости, из которых образован объект недвижимости:	67:13:0000000:94
Кадастровые номера образованных объектов недвижимости:	данные отсутствуют
Категория земель:	Земли сельскохозяйственного назначения
Виды разрешенного использования:	Для сельскохозяйственного производства
Сведения о кадастровом инженерере:	данные отсутствуют
Сведения о лесах, водных объектах и об иных природных объектах, расположенных в пределах земельного участка:	данные отсутствуют
Сведения о том, что земельный участок полностью расположен в границах зоны с особыми условиями использования территории, территории объекта культурного наследия, публичного сервитута:	данные отсутствуют
Сведения о том, что земельный участок расположен в границах особой экономической зоны, территории опережающего социально-экономического развития, зоны территориального развития в Российской Федерации, игровой зоны:	данные отсутствуют

полное наименование должности	 ДОКУМЕНТ ПОДПИСАН ЭЛЕКТРОННОЙ ПОДПИСЬЮ Сертификат: 3094B7974B3CA8E1F07A347CFAD6FA78 Владелец: ФЕДЕРАЛЬНАЯ СЛУЖБА ГОСУДАРСТВЕННОЙ РЕГИСТРАЦИИ, КАДАСТРА И КАРТОГРАФИИ Действителен: с 17.05.2022 по 10.08.2023	инициалы, фамилия

Земельный участок			
вид объекта недвижимости			
Лист № 2 раздела 1	Всего листов раздела 1: 3	Всего разделов: 8	Всего листов выписки: 21
26.07.2023г. № КУВИ-001/2023-170675802			
Кадастровый номер:		67:13:0030104:346	
Сведения о том, что земельный участок расположен в границах особо охраняемой природной территории, охотничьих угодий, лесничеств:	данные отсутствуют		
Сведения о результатах проведения государственного земельного надзора:	данные отсутствуют		
Сведения о расположении земельного участка в границах территории, в отношении которой утвержден проект межевания территории:	данные отсутствуют		
Условный номер земельного участка:	данные отсутствуют		
Сведения о принятии акта и (или) заключении договора, предусматривающих предоставление в соответствии с земельным законодательством исполнительным органом государственным органом власти или органом местного самоуправления, находящегося в государственной или муниципальной собственности земельного участка для строительства наемного дома социального использования или наемного дома коммерческого использования:	данные отсутствуют		
Сведения о том, что земельный участок или земельные участки образованы на основании решения об изъятии земельного участка и (или) расположенного на нем объекта недвижимости для государственных или муниципальных нужд:	данные отсутствуют		
Сведения о том, что земельный участок образован из земель или земельного участка, государственная собственность на которые не разграничена:	данные отсутствуют		
Сведения о наличии земельного спора о местоположении границ земельных участков:	данные отсутствуют		
Статус записи об объекте недвижимости:	Сведения об объекте недвижимости имеют статус "актуальные"		
Особые отметки:	Сведения об ограничениях права на объект недвижимости, обременениях данного объекта, не зарегистрированных в реестре прав, ограничений прав и обременений недвижимого имущества: вид ограничения (обременения): ограничения прав на земельный участок, предусмотренные статьей 56 Земельного кодекса Российской Федерации; срок действия: с 25.11.2016; реквизиты документа-основания: землеустроительное дело от 01.08.2014 № б/н выдан: -. вид ограничения (обременения): ограничения прав на земельный участок, предусмотренные статьей 56 Земельного кодекса Российской Федерации; срок действия: с 25.11.2016; реквизиты документа-основания:		



ДОКУМЕНТ ПОДПИСАН
ЭЛЕКТРОННОЙ ПОДПИСЬЮ

Сертификат: 3094В7974ВЗСА8Е1F07А347CFAD6FA78

Владелец: ФЕДЕРАЛЬНАЯ СЛУЖБА ГОСУДАРСТВЕННОЙ
РЕГИСТРАЦИИ, КАДАСТРА И КАРТОГРАФИИ
Действителен: с 17.05.2022 по 10.08.2023

полное наименование должности

инициалы, фамилия

Земельный участок			
вид объекта недвижимости			
Лист № 3 раздела 1	Всего листов раздела 1: 3	Всего разделов: 8	Всего листов выписки: 21
26.07.2023г. № КУВИ-001/2023-170675802			
Кадастровый номер:		67:13:0030104:346	
		<p>землеустроительное дело от 01.08.2014 № б/н выдан: -. вид ограничения (обременения): ограничения прав на земельный участок, предусмотренные статьей 56 Земельного кодекса Российской Федерации; срок действия: с 24.02.2022; реквизиты документа-основания: о порядке установления охранных зон объектов электросетевого хозяйства и особых условий использования земельных участков, расположенных в границах таких зон от 24.02.2009 № 160; о некоторых вопросах установления охранных зон объектов электросетевого хозяйства от 26.08.2013 № 736; об электроэнергетике от 26.03.2003 № 35-ФЗ.</p>	
Получатель выписки:		Иванов Владимир Валерьевич, действующий(ая) на основании документа "" АДМИНИСТРАЦИЯ МУНИЦИПАЛЬНОГО ОБРАЗОВАНИЯ "НОВОДУГИНСКИЙ РАЙОН" СМОЛЕНСКОЙ ОБЛАСТИ	

полное наименование должности	 ДОКУМЕНТ ПОДПИСАН ЭЛЕКТРОННОЙ ПОДПИСЬЮ Сертификат: 3094B7974B3CA8E1F07A347CFAD6FA78 Владелец: ФЕДЕРАЛЬНАЯ СЛУЖБА ГОСУДАРСТВЕННОЙ РЕГИСТРАЦИИ, КАДАСТРА И КАРТОГРАФИИ Действителен: с 17.05.2022 по 10.08.2023	инициалы, фамилия
-------------------------------	---	-------------------

Выписка из Единого государственного реестра недвижимости об объекте недвижимости
Сведения о зарегистрированных правах

Земельный участок			
вид объекта недвижимости			
Лист № 1 раздела 2	Всего листов раздела 2: 2	Всего разделов: 8	Всего листов выписки: 21
26.07.2023г. № КУВИ-001/2023-170675802			
Кадастровый номер:		67:13:0030104:346	
1	Правообладатель (правообладатели):	1.1	Муниципальное образование "Новодугинский район" Смоленской области
	Сведения о возможности предоставления третьим лицам персональных данных физического лица:	1.1.1	данные отсутствуют
2	Вид, номер, дата и время государственной регистрации права:	2.1	Собственность 67:13:0030104:346-67/003/2017-2 25.04.2017 17:06:08
3	Сведения об осуществлении государственной регистрации сделки, права без необходимого в силу закона согласия третьего лица, органа:	3.1	данные отсутствуют
4	Ограничение прав и обременение объекта недвижимости:		
4.1	вид:	Аренда	
	дата государственной регистрации:	04.04.2022 09:53:36	
	номер государственной регистрации:	67:13:0030104:346-67/217/2022-3	
	срок, на который установлены ограничение прав и обременение объекта недвижимости:	Срок действия с 04.04.2022 по 27.10.2070	
	лицо, в пользу которого установлены ограничение прав и обременение объекта недвижимости:	Общество с ограниченной ответственностью "Новодугинский центр строительства и торговли", ИНН: 6722027958, ОГРН: 1126722000954	
	сведения о возможности предоставления третьим лицам персональных данных физического лица	данные отсутствуют	
	основание государственной регистрации:	Договор аренды земельных участков, находящихся в муниципальной собственности, заключенный в с. Новогудино Смоленской области, № 451, выдан 28.10.2021	
	сведения об осуществлении государственной регистрации сделки, права, ограничения права без необходимого в силу закона согласия третьего лица, органа:	данные отсутствуют	
	сведения об управляющем залогом и о договоре управления залогом, если такой договор заключен для управления ипотекой:	данные отсутствуют	
	сведения о депозитарии, который осуществляет хранение обездвиженной документарной закладной или электронной закладной:		



ДОКУМЕНТ ПОДПИСАН
ЭЛЕКТРОННОЙ ПОДПИСЬЮ

Сертификат: 3094В7974ВЗСА8Е1F07А347СFAD6FA78

Владелец: ФЕДЕРАЛЬНАЯ СЛУЖБА ГОСУДАРСТВЕННОЙ

РЕГИСТРАЦИИ, КАДАСТРА И КАРТОГРАФИИ

Действителен: с 17.05.2022 по 10.08.2023

полное наименование должности

инициалы, фамилия

Земельный участок		
вид объекта недвижимости		
Лист № 2 раздела 2	Всего листов раздела 2: 2	Всего разделов: 8
Всего листов выписки: 21		
26.07.2023г. № КУВИ-001/2023-170675802		
Кадастровый номер:	67:13:0030104:346	
	ведения о внесении изменений или дополнений в регистрационную запись об ипотеке:	
5	Договоры участия в долевом строительстве:	не зарегистрировано
6	Заявленные в судебном порядке права требования:	данные отсутствуют
7	Сведения о возможности предоставления третьим лицам персональных данных физического лица	данные отсутствуют
8	Сведения о возражении в отношении зарегистрированного права:	данные отсутствуют
9	Сведения о наличии решения об изъятии объекта недвижимости для государственных и муниципальных нужд:	данные отсутствуют
10	Сведения о невозможности государственной регистрации без личного участия правообладателя или его законного представителя:	данные отсутствуют
11	Правопритязания и сведения о наличии поступивших, но не рассмотренных заявлений о проведении государственной регистрации права (перехода, прекращения права), ограничения права или обременения объекта недвижимости, сделки в отношении объекта недвижимости:	отсутствуют
11	Сведения о невозможности государственной регистрации перехода, прекращения, ограничения права на земельный участок из земель сельскохозяйственного назначения:	данные отсутствуют



ДОКУМЕНТ ПОДПИСАН
ЭЛЕКТРОННОЙ ПОДПИСЬЮ

Сертификат: 3094B7974B3CA8E1F07A347CFAD6FA78

Владелец: ФЕДЕРАЛЬНАЯ СЛУЖБА ГОСУДАРСТВЕННОЙ
РЕГИСТРАЦИИ, КАДАСТРА И КАРТОГРАФИИ
Действителен: с 17.05.2022 по 10.08.2023

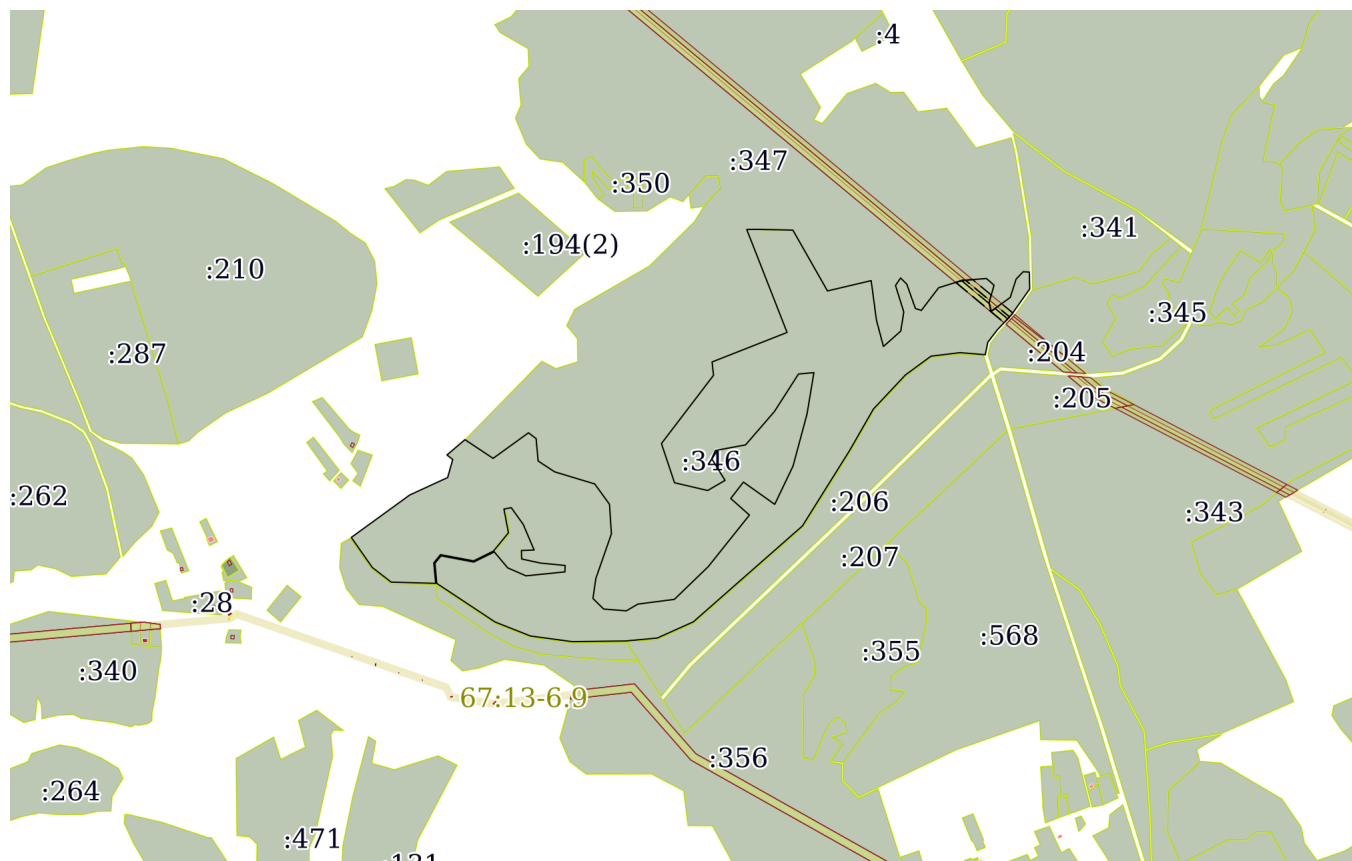
полное наименование должности

инициалы, фамилия

Выписка из Единого государственного реестра недвижимости об объекте недвижимости
Описание местоположения земельного участка

Земельный участок			
вид объекта недвижимости			
Лист № 1 раздела 3	Всего листов раздела 3: 1	Всего разделов: 8	Всего листов выписки: 21
26.07.2023г. № КУВИ-001/2023-170675802			
Кадастровый номер:		67:13:0030104:346	

План (чертеж, схема) земельного участка



Масштаб 1:20000

Условные обозначения:



ДОКУМЕНТ ПОДПИСАН
ЭЛЕКТРОННОЙ ПОДПИСЬЮ

Сертификат: 3094В7974ВЗСА8Е1F07А347CFAD6FA78

Владелец: ФЕДЕРАЛЬНАЯ СЛУЖБА ГОСУДАРСТВЕННОЙ
РЕГИСТРАЦИИ, КАДАСТРА И КАРТОГРАФИИ
Действителен: с 17.05.2022 по 10.08.2023

полное наименование должности

инициалы, фамилия

Выписка из Единого государственного реестра недвижимости об объекте недвижимости

Описание местоположения земельного участка

Земельный участок			
вид объекта недвижимости			
Лист № 1 раздела 3.1	Всего листов раздела 3.1: 4	Всего разделов: 8	Всего листов выписки: 21
26.07.2023г. № КУВИ-001/2023-170675802			
Кадастровый номер:		67:13:0030104:346	

Описание местоположения границ земельного участка							
№ п/п	Номер точки		Дирекционный угол	Горизонтальное проложение, м	Описание закрепления на местности	Кадастровые номера смежных участков	Сведения об адресах правообладателей смежных земельных участков
	начальная	конечная					
1	2	3	4	5	6	7	8
1	1.1.1	1.1.2	354°55.4'	54.36	данные отсутствуют	данные отсутствуют	данные отсутствуют
2	1.1.1	1.1.1			данные отсутствуют	67:13:0030104:356	данные отсутствуют
3	1.1.2	1.1.3	39°14.7'	25.53	данные отсутствуют	данные отсутствуют	данные отсутствуют
4	1.1.3	1.1.4	100°45.6'	89.34	данные отсутствуют	данные отсутствуют	данные отсутствуют
5	1.1.4	1.1.5	63°46.6'	61.47	данные отсутствуют	данные отсутствуют	данные отсутствуют
6	1.1.5	1.1.6	139°57.0'	55.89	данные отсутствуют	67:13:0030104:353	данные отсутствуют
7	1.1.6	1.1.7	113°33.7'	53.36	данные отсутствуют	67:13:0030104:353	данные отсутствуют
8	1.1.7	1.1.8	84°13.4'	104.92	данные отсутствуют	67:13:0030104:353	данные отсутствуют
9	1.1.8	1.1.9	2°23.2'	17.29	данные отсутствуют	67:13:0030104:353	данные отсутствуют
10	1.1.9	1.1.10	275°30.1'	66.97	данные отсутствуют	67:13:0030104:353	данные отсутствуют
11	1.1.10	1.1.11	282°21.5'	51.21	данные отсутствуют	67:13:0030104:353	данные отсутствуют
12	1.1.11	1.1.12	358°20.3'	22.75	данные отсутствуют	67:13:0030104:353	данные отсутствуют
13	1.1.12	1.1.13	87°56.1'	34.13	данные отсутствуют	67:13:0030104:353	данные отсутствуют
14	1.1.13	1.1.14	336°57.5'	74.79	данные отсутствуют	67:13:0030104:353	данные отсутствуют
15	1.1.14	1.1.15	324°23.9'	54.99	данные отсутствуют	67:13:0030104:353	данные отсутствуют
16	1.1.15	1.1.16	259°20.5'	16.92	данные отсутствуют	67:13:0030104:353	данные отсутствуют
17	1.1.16	1.1.17	259°3.8'	3	данные отсутствуют	67:13:0030104:353	данные отсутствуют
18	1.1.17	1.1.18	169°17.5'	64.74	данные отсутствуют	67:13:0030104:353	данные отсутствуют
19	1.1.18	1.1.19	219°10.5'	63.05	данные отсутствуют	67:13:0030104:353	данные отсутствуют
20	1.1.19	1.1.20	243°46.1'	59.82	данные отсутствуют	данные отсутствуют	данные отсутствуют
21	1.1.20	1.1.21	280°45.8'	90.13	данные отсутствуют	данные отсутствуют	данные отсутствуют
22	1.1.21	1.1.22	219°14.4'	28.53	данные отсутствуют	данные отсутствуют	данные отсутствуют



ДОКУМЕНТ ПОДПИСАН
ЭЛЕКТРОННОЙ ПОДПИСЬЮ

Сертификат: 3094В7974ВЗСА8Е1F07А347CFAD6FA78

Владелец: ФЕДЕРАЛЬНАЯ СЛУЖБА ГОСУДАРСТВЕННОЙ
РЕГИСТРАЦИИ, КАДАСТРА И КАРТОГРАФИИ
Действителен: с 17.05.2022 по 10.08.2023

полное наименование должности

инициалы, фамилия

Земельный участок

вид объекта недвижимости

Лист № 2 раздела 3.1

Всего листов раздела 3.1: 4

Всего разделов: 8

Всего листов выписки: 21

26.07.2023г. № КУВИ-001/2023-170675802

Кадастровый номер:

67:13:0030104:346

1	2	3	4	5	6	7	8
23	1.1.22	1.1.23	174°50.9`	55.24	данные отсутствуют	данные отсутствуют	данные отсутствуют
24	1.1.23	1.1.24	271°34.2`	119.33	данные отсутствуют	67:13:0030104:356	данные отсутствуют
25	1.1.23	1.1.23			данные отсутствуют	67:13:0030104:354	данные отсутствуют
26	1.1.24	1.1.25	307°45.7`	63.98	данные отсутствуют	67:13:0030104:356	данные отсутствуют
27	1.1.25	1.1.26	325°4.0`	98.39	данные отсутствуют	67:13:0030104:356	данные отсутствуют
28	1.1.26	1.1.27	53°59.7`	193.8	данные отсутствуют	данные отсутствуют	данные отсутствуют
29	1.1.27	1.1.28	65°18.1`	111.72	данные отсутствуют	данные отсутствуют	данные отсутствуют
30	1.1.28	1.1.29	15°50.5`	50.48	данные отсутствуют	данные отсутствуют	данные отсутствуют
31	1.1.29	1.1.30	307°20.2`	19.62	данные отсутствуют	данные отсутствуют	данные отсутствуют
32	1.1.30	1.1.31	49°29.7`	63.43	данные отсутствуют	данные отсутствуют	данные отсутствуют
33	1.1.31	1.1.32	123°35.5`	90.66	данные отсутствуют	67:13:0030104:347	данные отсутствуют
34	1.1.32	1.1.33	54°8.1`	116.92	данные отсутствуют	67:13:0030104:347	данные отсутствуют
35	1.1.33	1.1.34	126°55.7`	25.73	данные отсутствуют	67:13:0030104:347	данные отсутствуют
36	1.1.34	1.1.35	174°55.3`	60.32	данные отсутствуют	67:13:0030104:347	данные отсутствуют
37	1.1.35	1.1.36	123°19.3`	52.92	данные отсутствуют	67:13:0030104:347	данные отсутствуют
38	1.1.36	1.1.37	106°47.8`	112.29	данные отсутствуют	67:13:0030104:347	данные отсутствуют
39	1.1.37	1.1.38	144°1.7`	67.37	данные отсутствуют	67:13:0030104:347	данные отсутствуют
40	1.1.38	1.1.39	176°14.0`	79.48	данные отсутствуют	67:13:0030104:347	данные отсутствуют
41	1.1.39	1.1.40	199°12.7`	126.81	данные отсутствуют	67:13:0030104:347	данные отсутствуют
42	1.1.40	1.1.41	188°18.8`	54.09	данные отсутствуют	67:13:0030104:347	данные отсутствуют
43	1.1.41	1.1.42	134°44.9`	40.27	данные отсутствуют	67:13:0030104:347	данные отсутствуют
44	1.1.42	1.1.43	94°40.3`	61.02	данные отсутствуют	67:13:0030104:347	данные отсутствуют
45	1.1.43	1.1.44	59°36.1`	35.99	данные отсутствуют	67:13:0030104:347	данные отсутствуют
46	1.1.44	1.1.45	82°38.8`	98.68	данные отсутствуют	67:13:0030104:347	данные отсутствуют
47	1.1.45	1.1.46	45°58.3`	126.4	данные отсутствуют	67:13:0030104:347	данные отсутствуют
48	1.1.46	1.1.47	38°34.4`	176.78	данные отсутствуют	67:13:0030104:347	данные отсутствуют
49	1.1.47	1.1.48	311°37.8`	67	данные отсутствуют	67:13:0030104:347	данные отсутствуют
50	1.1.48	1.1.49	37°43.1`	55.57	данные отсутствуют	67:13:0030104:347	данные отсутствуют
51	1.1.49	1.1.50	125°23.5`	102.99	данные отсутствуют	67:13:0030104:347	данные отсутствуют



ДОКУМЕНТ ПОДПИСАН
ЭЛЕКТРОННОЙ ПОДПИСЬЮ

Сертификат: 3094В7974В3СА8Е1F07А347СFAD6FA78

Владелец: ФЕДЕРАЛЬНАЯ СЛУЖБА ГОСУДАРСТВЕННОЙ

РЕГИСТРАЦИИ, КАДАСТРА И КАРТОГРАФИИ

Действителен: с 17.05.2022 по 10.08.2023

полное наименование должности

инициалы, фамилия

Земельный участок

вид объекта недвижимости

Лист № 3 раздела 3.1

Всего листов раздела 3.1: 4

Всего разделов: 8

Всего листов выписки: 21

26.07.2023г. № КУВИ-001/2023-170675802

Кадастровый номер:

67:13:0030104:346

1	2	3	4	5	6	7	8
52	1.1.50	1.1.51	25°34.1'	113.82	данные отсутствуют	67:13:0030104:347	данные отсутствуют
53	1.1.51	1.1.52	15°1.4'	144.43	данные отсутствуют	67:13:0030104:347	данные отсутствуют
54	1.1.52	1.1.53	9°27.2'	112.57	данные отсутствуют	67:13:0030104:347	данные отсутствуют
55	1.1.53	1.1.54	264°43.7'	41.58	данные отсутствуют	67:13:0030104:347	данные отсутствуют
56	1.1.54	1.1.55	212°40.4'	119.81	данные отсутствуют	67:13:0030104:347	данные отсутствуют
57	1.1.55	1.1.56	220°52.3'	117.98	данные отсутствуют	67:13:0030104:347	данные отсутствуют
58	1.1.56	1.1.57	259°30.2'	82.45	данные отсутствуют	67:13:0030104:347	данные отсутствуют
59	1.1.57	1.1.58	203°26.8'	24	данные отсутствуют	67:13:0030104:347	данные отсутствуют
60	1.1.58	1.1.59	148°23.7'	68.22	данные отсутствуют	67:13:0030104:347	данные отсутствуют
61	1.1.59	1.1.60	239°48.8'	53.96	данные отсутствуют	67:13:0030104:347	данные отсутствуют
62	1.1.60	1.1.61	283°10.9'	91.3	данные отсутствуют	67:13:0030104:347	данные отсутствуют
63	1.1.61	1.1.62	341°33.1'	110.83	данные отсутствуют	67:13:0030104:347	данные отсутствуют
64	1.1.62	1.1.63	37°20.6'	230.19	данные отсутствуют	67:13:0030104:347	данные отсутствуют
65	1.1.63	1.1.64	353°48.5'	35.98	данные отсутствуют	67:13:0030104:347	данные отсутствуют
66	1.1.64	1.1.65	68°31.3'	216.03	данные отсутствуют	67:13:0030104:347	данные отсутствуют
67	1.1.65	1.1.66	338°37.4'	296.54	данные отсутствуют	67:13:0030104:347	данные отсутствуют
68	1.1.66	1.1.67	89°11.6'	28.44	данные отсутствуют	67:13:0030104:347	данные отсутствуют
69	1.1.67	1.1.68	91°15.4'	95.27	данные отсутствуют	67:13:0030104:347	данные отсутствуют
70	1.1.68	1.1.69	150°22.6'	187.6	данные отсутствуют	67:13:0030104:347	данные отсутствуют
71	1.1.69	1.1.70	76°44.0'	120.36	данные отсутствуют	67:13:0030104:347	данные отсутствуют
72	1.1.70	1.1.71	172°24.4'	106.93	данные отсутствуют	67:13:0030104:347	данные отсутствуют
73	1.1.71	1.1.72	165°7.1'	73.08	данные отсутствуют	67:13:0030104:347	данные отсутствуют
74	1.1.72	1.1.73	48°17.6'	62.14	данные отсутствуют	67:13:0030104:347	данные отсутствуют
75	1.1.73	1.1.74	9°2.3'	51.75	данные отсутствуют	67:13:0030104:347	данные отсутствуют
76	1.1.74	1.1.75	342°39.4'	74.64	данные отсутствуют	67:13:0030104:347	данные отсутствуют
77	1.1.75	1.1.76	34°26.2'	24.26	данные отсутствуют	67:13:0030104:347	данные отсутствуют
78	1.1.76	1.1.77	134°50.6'	23.3	данные отсутствуют	67:13:0030104:347	данные отсутствуют
79	1.1.77	1.1.78	160°28.2'	69.31	данные отсутствуют	67:13:0030104:347	данные отсутствуют
80	1.1.78	1.1.79	108°28.1'	16.67	данные отсутствуют	67:13:0030104:347	данные отсутствуют



ДОКУМЕНТ ПОДПИСАН
ЭЛЕКТРОННОЙ ПОДПИСЬЮ

Сертификат: 3094В7974ВЗСА8Е1F07А347CFAD6FA78

Владелец: ФЕДЕРАЛЬНАЯ СЛУЖБА ГОСУДАРСТВЕННОЙ

РЕГИСТРАЦИИ, КАДАСТРА И КАРТОГРАФИИ

Действителен: с 17.05.2022 по 10.08.2023

полное наименование должности

инициалы, фамилия

Земельный участок
вид объекта недвижимости

Лист № 4 раздела 3.1

Всего листов раздела 3.1: 4

Всего разделов: 8

Всего листов выписки: 21

26.07.2023г. № КУВИ-001/2023-170675802

Кадастровый номер:

67:13:0030104:346

1	2	3	4	5	6	7	8
81	1.1.79	1.1.80	37°21.2`	76.62	данные отсутствуют	67:13:0030104:347	данные отсутствуют
82	1.1.80	1.1.81	72°38.6`	65.84	данные отсутствуют	67:13:0030104:347	данные отсутствуют
83	1.1.81	1.1.82	85°31.4`	65.46	данные отсутствуют	67:13:0030104:347	данные отсутствуют
84	1.1.82	1.1.83	131°5.0`	27.22	данные отсутствуют	67:13:0030104:347	данные отсутствуют
85	1.1.83	1.1.84	196°1.5`	48.58	данные отсутствуют	67:13:0030104:347	данные отсутствуют
86	1.1.84	1.1.85	166°32.9`	24.03	данные отсутствуют	67:13:0030104:347	данные отсутствуют
87	1.1.85	1.1.86	53°58.3`	63.16	данные отсутствуют	67:13:0030104:347	данные отсутствуют
88	1.1.86	1.1.87	17°44.9`	51.5	данные отсутствуют	67:13:0030104:347	данные отсутствуют
89	1.1.87	1.1.88	43°28.9`	27.47	данные отсутствуют	67:13:0030104:347	данные отсутствуют
90	1.1.88	1.1.89	93°26.7`	16.81	данные отсутствуют	67:13:0030104:347	данные отсутствуют
91	1.1.89	1.1.90	178°53.0`	45.2	данные отсутствуют	67:13:0030104:341	данные отсутствуют
92	1.1.90	1.1.91	215°14.0`	84.87	данные отсутствуют	67:13:0030104:344	данные отсутствуют
93	1.1.91	1.1.92	223°11.7`	55.44	данные отсутствуют	67:13:0030104:204	данные отсутствуют
94	1.1.92	1.1.93	217°28.9`	41.72	данные отсутствуют	67:13:0030104:204	данные отсутствуют
95	1.1.93	1.1.94	191°36.7`	34.23	данные отсутствуют	67:13:0030104:204	данные отсутствуют
96	1.1.94	1.1.95	274°38.4`	67.86	данные отсутствуют	67:13:0030104:206	адрес отсутствует
97	1.1.95	1.1.96	263°3.4`	78.43	данные отсутствуют	67:13:0030104:206	адрес отсутствует
98	1.1.96	1.1.97	233°40.6`	85.07	данные отсутствуют	67:13:0030104:206	адрес отсутствует
99	1.1.97	1.1.98	223°11.4`	125.38	данные отсутствуют	67:13:0030104:206	адрес отсутствует
100	1.1.98	1.1.99	209°51.8`	129.39	данные отсутствуют	67:13:0030104:206	адрес отсутствует
101	1.1.99	1.1.100	212°1.4`	237.32	данные отсутствуют	67:13:0030104:206	адрес отсутствует
102	1.1.100	1.1.101	228°39.8`	389.35	данные отсутствуют	67:13:0030104:206	адрес отсутствует
103	1.1.101	1.1.102	245°50.8`	106.26	данные отсутствуют	67:13:0030104:206	адрес отсутствует
104	1.1.102	1.1.103	264°41.0`	83.95	данные отсутствуют	67:13:0030104:206	адрес отсутствует
105	1.1.103	1.1.104	269°16.4`	144.39	данные отсутствуют	67:13:0030104:354	данные отсутствуют
106	1.1.104	1.1.105	277°42.6`	112.71	данные отсутствуют	67:13:0030104:354	данные отсутствуют
107	1.1.105	1.1.106	291°32.4`	101.92	данные отсутствуют	67:13:0030104:354	данные отсутствуют
108	1.1.106	1.1.1	303°31.7`	187.75	данные отсутствуют	67:13:0030104:354	данные отсутствуют



ДОКУМЕНТ ПОДПИСАН
ЭЛЕКТРОННОЙ ПОДПИСЬЮ

Сертификат: 3094B7974B3CA8E1F07A347CFAD6FA78

Владелец: ФЕДЕРАЛЬНАЯ СЛУЖБА ГОСУДАРСТВЕННОЙ

РЕГИСТРАЦИИ, КАДАСТРА И КАРТОГРАФИИ

Действителен: с 17.05.2022 по 10.08.2023

полное наименование должности

инициалы, фамилия

Выписка из Единого государственного реестра недвижимости об объекте недвижимости

Описание местоположения земельного участка

Земельный участок			
вид объекта недвижимости			
Лист № 1 раздела 3.2	Всего листов раздела 3.2: 4	Всего разделов: 8	Всего листов выписки: 21
26.07.2023г. № КУВИ-001/2023-170675802			
Кадастровый номер:		67:13:0030104:346	

Сведения о характерных точках границы земельного участка				
Система координат МСК 67				
Номер точки	Координаты, м		Описание закрепления на местности	Средняя квадратичная погрешность определения координат характерных точек границ земельного участка, м
	X	Y		
1	2	3	4	5
1	541270.94	2160234.03	-	7.5
2	541325.09	2160229.22	-	7.5
3	541344.86	2160245.37	-	7.5
4	541328.18	2160333.14	-	7.5
5	541355.34	2160388.28	-	7.5
6	541312.56	2160424.24	-	7.5
7	541291.23	2160473.15	-	7.5
8	541301.79	2160577.54	-	7.5
9	541319.06	2160578.26	-	7.5
10	541325.48	2160511.6	-	7.5
11	541336.44	2160461.58	-	7.5
12	541359.18	2160460.92	-	7.5
13	541360.41	2160495.03	-	7.5
14	541429.23	2160465.76	-	7.5
15	541473.94	2160433.75	-	7.5
16	541470.81	2160417.12	-	7.5
17	541470.24	2160414.17	-	7.5
18	541406.63	2160426.2	-	7.5
19	541357.75	2160386.37	-	7.5
20	541331.31	2160332.71	-	7.5
21	541348.14	2160244.17	-	7.5
22	541326.04	2160226.12	-	7.5



ДОКУМЕНТ ПОДПИСАН
ЭЛЕКТРОННОЙ ПОДПИСЬЮ

Сертификат: 3094В7974ВЗСА8Е1F07А347CFAD6FA78

Владелец: ФЕДЕРАЛЬНАЯ СЛУЖБА ГОСУДАРСТВЕННОЙ
РЕГИСТРАЦИИ, КАДАСТРА И КАРТОГРАФИИ
Действителен: с 17.05.2022 по 10.08.2023

полное наименование должности

инициалы, фамилия

Земельный участок

вид объекта недвижимости

Лист № 2 раздела 3.2

Всего листов раздела 3.2: 4

Всего разделов: 8

Всего листов выписки: 21

26.07.2023г. № КУВИ-001/2023-170675802

Кадастровый номер:

67:13:0030104:346

1	2	3	4	5
23	541271.02	2160231.08	-	7.5
24	541274.29	2160111.79	-	7.5
25	541313.47	2160061.21	-	7.5
26	541394.13	2160004.87	-	7.5
27	541508.06	2160161.65	-	7.5
28	541554.74	2160263.15	-	7.5
29	541603.3	2160276.93	-	7.5
30	541615.2	2160261.33	-	7.5
31	541656.4	2160309.56	-	7.5
32	541606.24	2160385.08	-	7.5
33	541674.74	2160479.83	-	7.5
34	541659.28	2160500.4	-	7.5
35	541599.2	2160505.74	-	7.5
36	541570.13	2160549.96	-	7.5
37	541537.68	2160657.46	-	7.5
38	541483.16	2160697.03	-	7.5
39	541403.85	2160702.25	-	7.5
40	541284.1	2160660.52	-	7.5
41	541230.58	2160652.7	-	7.5
42	541202.23	2160681.3	-	7.5
43	541197.26	2160742.12	-	7.5
44	541215.47	2160773.16	-	7.5
45	541228.1	2160871.03	-	7.5
46	541315.95	2160961.91	-	7.5
47	541454.16	2161072.14	-	7.5
48	541498.67	2161022.06	-	7.5
49	541542.63	2161056.06	-	7.5
50	541482.98	2161140.02	-	7.5
51	541585.65	2161189.14	-	7.5



ДОКУМЕНТ ПОДПИСАН
ЭЛЕКТРОННОЙ ПОДПИСЬЮ

Сертификат: 3094В7974ВЗСА8Е1F07А347CFAD6FA78

Владелец: ФЕДЕРАЛЬНАЯ СЛУЖБА ГОСУДАРСТВЕННОЙ

РЕГИСТРАЦИИ, КАДАСТРА И КАРТОГРАФИИ

Действителен: с 17.05.2022 по 10.08.2023

полное наименование должности

инициалы, фамилия

Земельный участок

вид объекта недвижимости

Лист № 3 раздела 3.2

Всего листов раздела 3.2: 4

Всего разделов: 8

Всего листов выписки: 21

26.07.2023г. № КУВИ-001/2023-170675802

Кадастровый номер:

67:13:0030104:346

1	2	3	4	5
52	541725.14	2161226.58	-	7.5
53	541836.18	2161245.07	-	7.5
54	541832.36	2161203.67	-	7.5
55	541731.51	2161138.99	-	7.5
56	541642.3	2161061.79	-	7.5
57	541627.28	2160980.72	-	7.5
58	541605.26	2160971.17	-	7.5
59	541547.16	2161006.92	-	7.5
60	541520.03	2160960.28	-	7.5
61	541540.85	2160871.39	-	7.5
62	541645.98	2160836.32	-	7.5
63	541828.98	2160975.95	-	7.5
64	541864.75	2160972.07	-	7.5
65	541943.85	2161173.1	-	7.5
66	542219.99	2161065.01	-	7.5
67	542220.39	2161093.45	-	7.5
68	542218.3	2161188.7	-	7.5
69	542055.22	2161281.43	-	7.5
70	542082.84	2161398.58	-	7.5
71	541976.85	2161412.71	-	7.5
72	541906.22	2161431.48	-	7.5
73	541947.56	2161477.87	-	7.5
74	541998.67	2161486	-	7.5
75	542069.92	2161463.75	-	7.5
76	542089.93	2161477.47	-	7.5
77	542073.5	2161493.99	-	7.5
78	542008.18	2161517.16	-	7.5
79	542002.9	2161532.97	-	7.5
80	542063.81	2161579.46	-	7.5



ДОКУМЕНТ ПОДПИСАН
ЭЛЕКТРОННОЙ ПОДПИСЬЮ

Сертификат: 3094В7974ВЗСА8Е1F07А347CFAD6FA78

Владелец: ФЕДЕРАЛЬНАЯ СЛУЖБА ГОСУДАРСТВЕННОЙ

РЕГИСТРАЦИИ, КАДАСТРА И КАРТОГРАФИИ

Действителен: с 17.05.2022 по 10.08.2023

полное наименование должности

инициалы, фамилия

Земельный участок

вид объекта недвижимости

Лист № 4 раздела 3.2

Всего листов раздела 3.2: 4

Всего разделов: 8

Всего листов выписки: 21

26.07.2023г. № КУВИ-001/2023-170675802

Кадастровый номер:

67:13:0030104:346

1	2	3	4	5
81	542083.45	2161642.3	-	7.5
82	542088.56	2161707.56	-	7.5
83	542070.67	2161728.08	-	7.5
84	542023.98	2161714.67	-	7.5
85	542000.61	2161720.26	-	7.5
86	542037.76	2161771.34	-	7.5
87	542086.81	2161787.04	-	7.5
88	542106.74	2161805.94	-	7.5
89	542105.73	2161822.72	-	7.5
90	542060.54	2161823.6	-	7.5
91	541991.22	2161774.64	-	7.5
92	541950.8	2161736.69	-	7.5
93	541917.69	2161711.3	-	7.5
94	541884.16	2161704.41	-	7.5
95	541889.65	2161636.77	-	7.5
96	541880.17	2161558.92	-	7.5
97	541829.78	2161490.38	-	7.5
98	541738.37	2161404.57	-	7.5
99	541626.16	2161340.14	-	7.5
100	541424.95	2161214.3	-	7.5
101	541167.79	2160921.96	-	7.5
102	541124.31	2160825	-	7.5
103	541116.53	2160741.41	-	7.5
104	541114.7	2160597.03	-	7.5
105	541129.82	2160485.34	-	7.5
106	541167.24	2160390.54	-	7.5
1	541270.94	2160234.03	-	7.5



ДОКУМЕНТ ПОДПИСАН
ЭЛЕКТРОННОЙ ПОДПИСЬЮ

Сертификат: 3094В7974ВЗСА8Е1F07А347CFAD6FA78

Владелец: ФЕДЕРАЛЬНАЯ СЛУЖБА ГОСУДАРСТВЕННОЙ

РЕГИСТРАЦИИ, КАДАСТРА И КАРТОГРАФИИ

Действителен: с 17.05.2022 по 10.08.2023

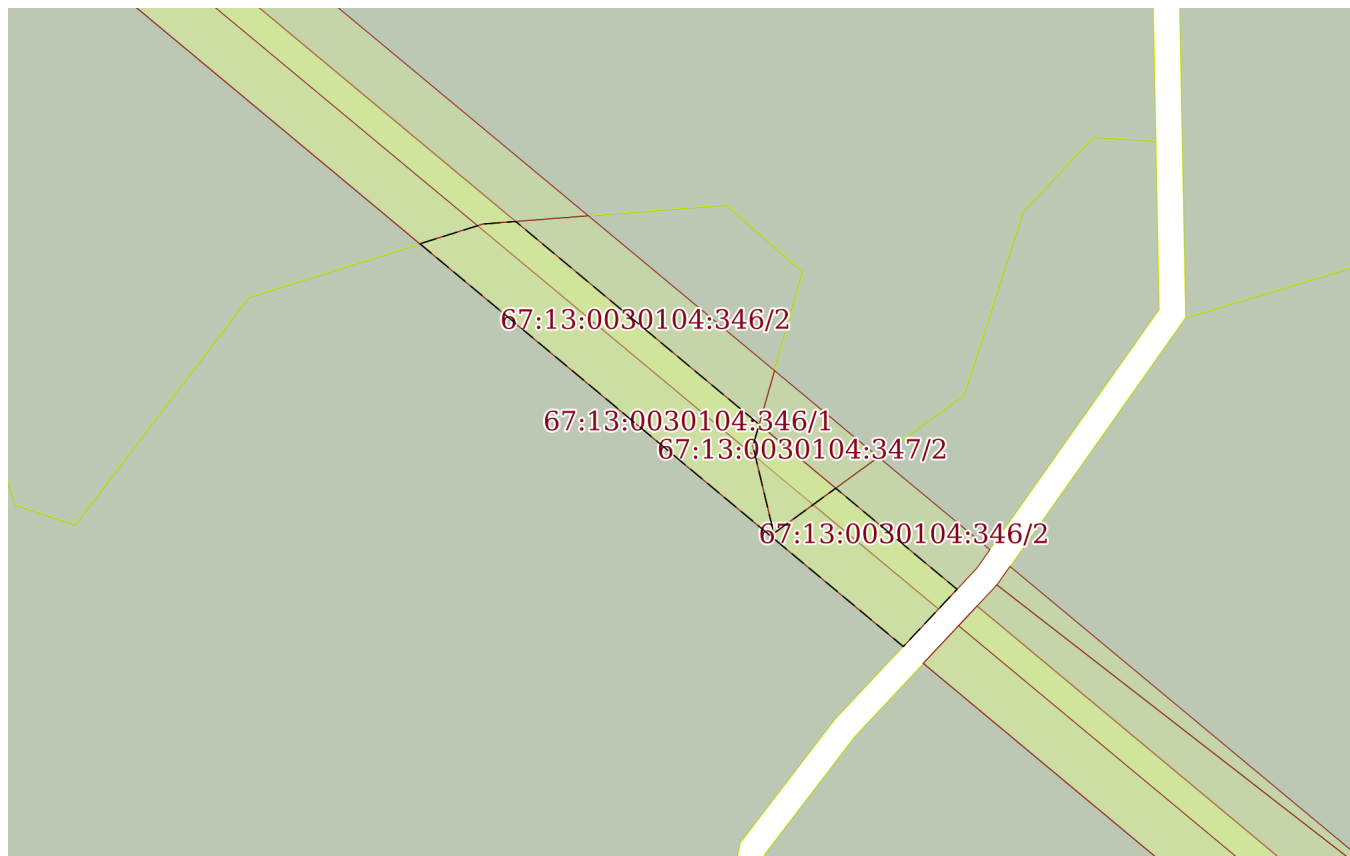
полное наименование должности

инициалы, фамилия

Выписка из Единого государственного реестра недвижимости об объекте недвижимости
Сведения о частях земельного участка

Земельный участок			
вид объекта недвижимости			
Лист № 1 раздела 4	Всего листов раздела 4: 3	Всего разделов: 8	Всего листов выписки: 21
26.07.2023г. № КУВИ-001/2023-170675802			
Кадастровый номер:		67:13:0030104:346	

План (чертеж, схема) части земельного участка Учетный номер части: 67:13:0030104:346/1



Масштаб 1:2000 Условные обозначения:

полное наименование должности	 ДОКУМЕНТ ПОДПИСАН ЭЛЕКТРОННОЙ ПОДПИСЬЮ	инициалы, фамилия
	Сертификат: 3094В7974ВЗСА8Е1F07А347CFAD6FA78 Владелец: ФЕДЕРАЛЬНАЯ СЛУЖБА ГОСУДАРСТВЕННОЙ РЕГИСТРАЦИИ, КАДАСТРА И КАРТОГРАФИИ Действителен: с 17.05.2022 по 10.08.2023	

Земельный участок

вид объекта недвижимости

Лист № 2 раздела 4

Всего листов раздела 4: 3

Всего разделов: 8

Всего листов выписки: 21

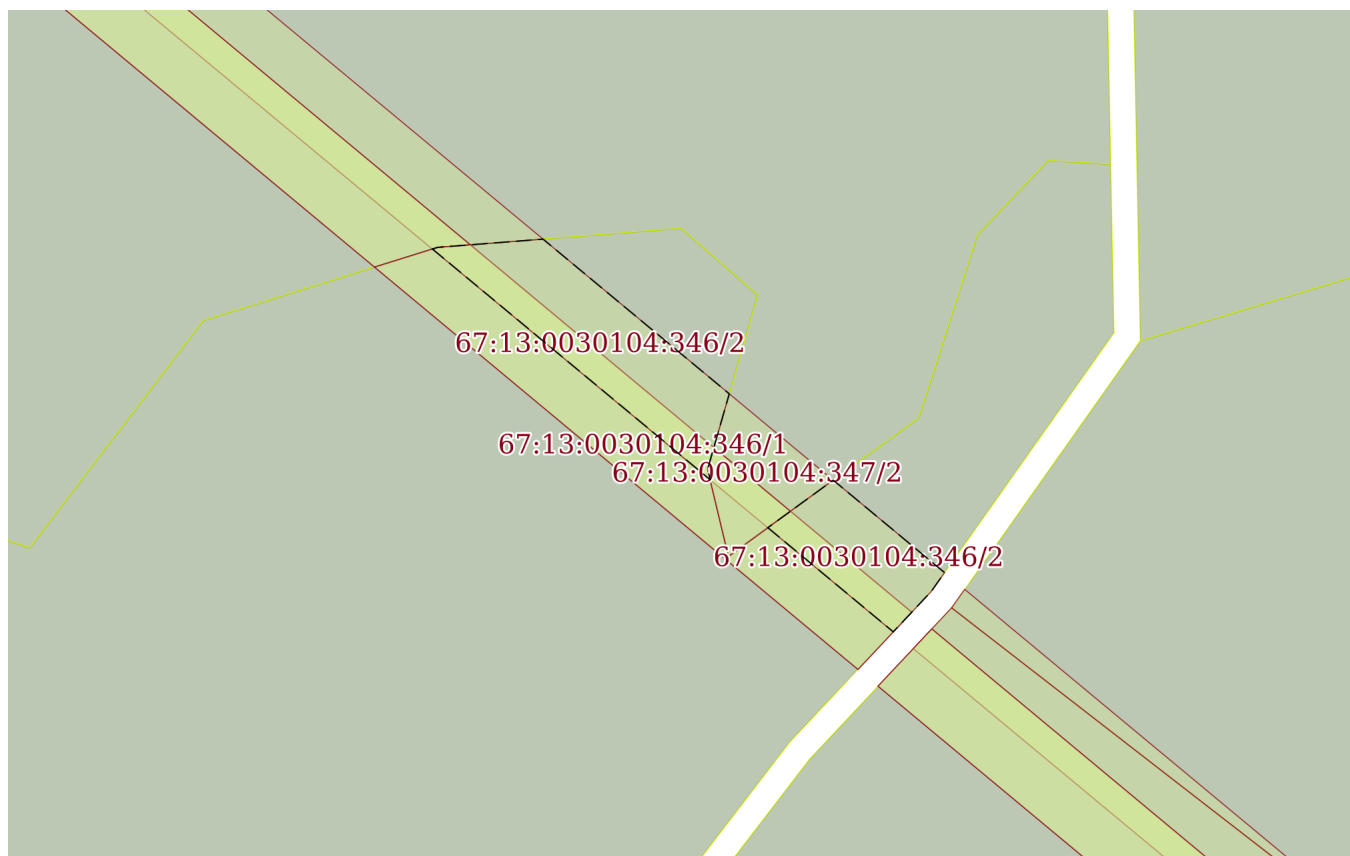
26.07.2023г. № КУВИ-001/2023-170675802

Кадастровый номер:

67:13:0030104:346

План (чертеж, схема) части земельного участка

Учетный номер части: 67:13:0030104:346/2



Масштаб 1:2000

Условные обозначения:

ДОКУМЕНТ ПОДПИСАН
ЭЛЕКТРОННОЙ ПОДПИСЬЮ

Сертификат: 3094B7974B3CA8E1F07A347CFAD6FA78

Владелец: ФЕДЕРАЛЬНАЯ СЛУЖБА ГОСУДАРСТВЕННОЙ
РЕГИСТРАЦИИ, КАДАСТРА И КАРТОГРАФИИ
Действителен: с 17.05.2022 по 10.08.2023

полное наименование должности

инициалы, фамилия

Земельный участок

вид объекта недвижимости

Лист № 3 раздела 4

Всего листов раздела 4: 3

Всего разделов: 8

Всего листов выписки: 21

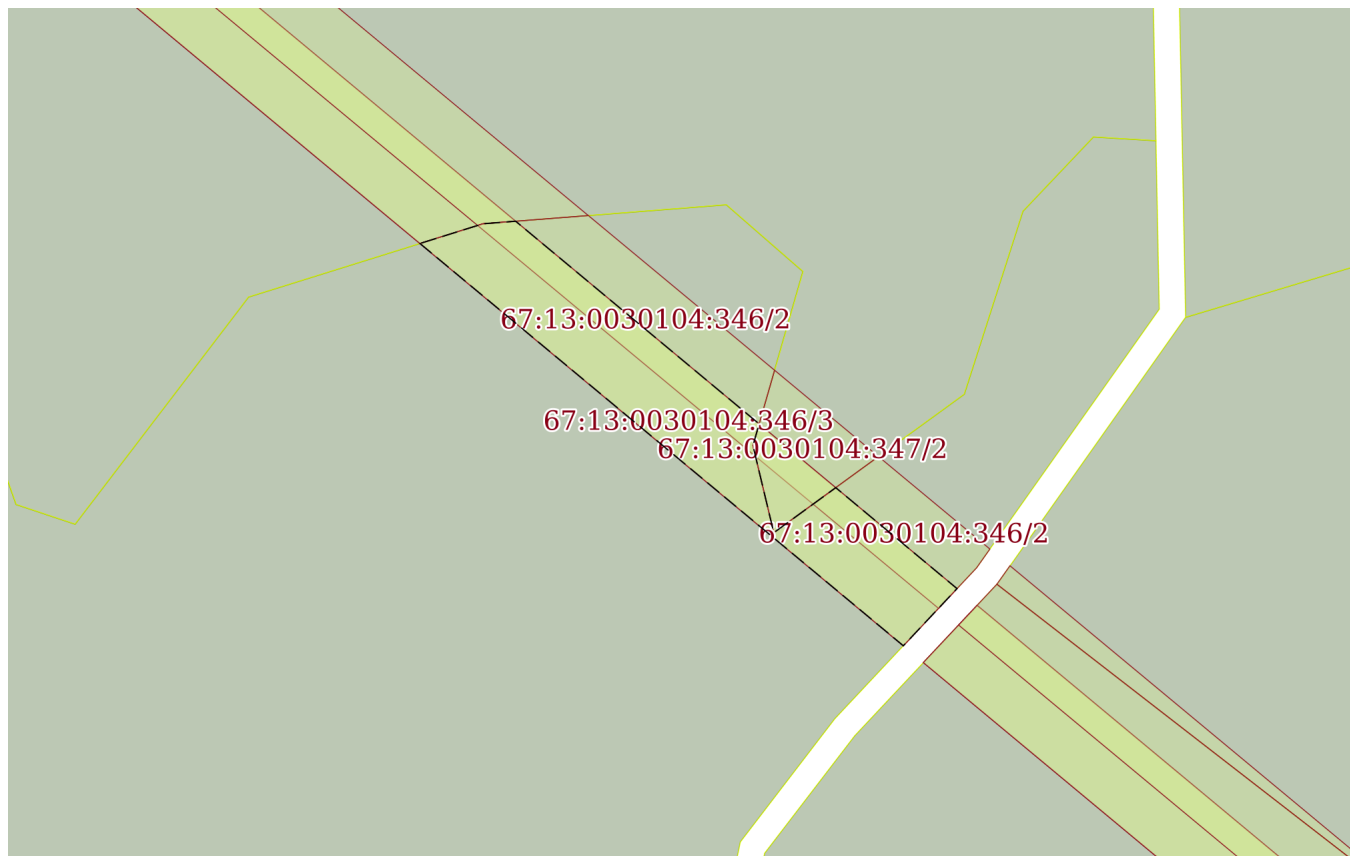
26.07.2023г. № КУВИ-001/2023-170675802

Кадастровый номер:

67:13:0030104:346

План (чертеж, схема) части земельного участка

Учетный номер части: 67:13:0030104:346/3



Масштаб 1:2000

Условные обозначения:

ДОКУМЕНТ ПОДПИСАН
ЭЛЕКТРОННОЙ ПОДПИСЬЮ

Сертификат: 3094B7974B3CA8E1F07A347CFAD6FA78

Владелец: ФЕДЕРАЛЬНАЯ СЛУЖБА ГОСУДАРСТВЕННОЙ
РЕГИСТРАЦИИ, КАДАСТРА И КАРТОГРАФИИ
Действителен: с 17.05.2022 по 10.08.2023

ПОЛНОЕ НАИМЕНОВАНИЕ ДОЛЖНОСТИ

инициалы, фамилия

Выписка из Единого государственного реестра недвижимости об объекте недвижимости

Сведения о частях земельного участка

Земельный участок		
вид объекта недвижимости		
Лист № 1 раздела 4.1	Всего листов раздела 4.1: 1	Всего разделов: 8
Всего листов выписки: 21		
26.07.2023г. № КУВИ-001/2023-170675802		
Кадастровый номер:		67:13:0030104:346
Учетный номер части	Площадь, м2	Содержание ограничения в использовании или ограничения права на объект недвижимости или обременения объекта недвижимости
1	2	3
67:13:0030104:346/1	3102	вид ограничения (обременения): ограничения прав на земельный участок, предусмотренные статьей 56 Земельного кодекса Российской Федерации; Срок действия: не установлен; реквизиты документа-основания: землеустроительное дело от 01.08.2014 № б/н выдан: -; Содержание ограничения (обременения): Постановление Правительства РФ от 24.02.2009 г. № 160; Реестровый номер границы: 67:13-6.24; Вид объекта реестра границ: Зона с особыми условиями использования территории; Вид зоны по документу: Охранная зона ВЛ - 10кВ №1006 ПС Высокое (ВЛ 10кВ 1006 ПС 35/10кВ Высокое); Тип зоны: Охранная зона инженерных коммуникаций
67:13:0030104:346/2	2559	вид ограничения (обременения): ограничения прав на земельный участок, предусмотренные статьей 56 Земельного кодекса Российской Федерации; Срок действия: не установлен; реквизиты документа-основания: землеустроительное дело от 01.08.2014 № б/н выдан: -; Содержание ограничения (обременения): Постановление Правительства РФ от 24.02.2009 г. № 160; Реестровый номер границы: 67:13-6.30; Вид зоны по документу: Охранная зона ВЛ - 10 кВ №1003 ПС Высокое (ВЛ 10кВ 1003 ПС 35/10кВ Высокое), ВЛ - 10 кВ №1003 ПС Высокое (ВЛ 10кВ №1003 ПС Высокое); Тип зоны: Охранная зона инженерных коммуникаций
67:13:0030104:346/3	3102	вид ограничения (обременения): ограничения прав на земельный участок, предусмотренные статьей 56 Земельного кодекса Российской Федерации; Срок действия: не установлен; реквизиты документа-основания: о порядке установления охранных зон объектов электросетевого хозяйства и особых условий использования земельных участков, расположенных в границах таких зон от 24.02.2009 № 160; о некоторых вопросах установления охранных зон объектов электросетевого хозяйства от 26.08.2013 № 736; об электроэнергетике от 26.03.2003 № 35-ФЗ; Содержание ограничения (обременения): Содержание ограничений использования ОН установлено в соответствии с Постановлением Правительства РФ от 24.02.2009 г. №160 "О порядке установления охранных зон объектов электросетевого хозяйства и особых условий использования земельных участков, расположенных в границах таких зон".; Реестровый номер границы: 67:13-6.24; Вид объекта реестра границ: Зона с особыми условиями использования территории; Вид зоны по документу: Охранная зона ВЛ - 10кВ №1006 ПС Высокое (ВЛ 10кВ 1006 ПС 35/10кВ Высокое); Тип зоны: Охранная зона инженерных коммуникаций



ДОКУМЕНТ ПОДПИСАН
ЭЛЕКТРОННОЙ ПОДПИСЬЮ

Сертификат: 3094B7974B3CA8E1F07A347CFAD6FA78

Владелец: ФЕДЕРАЛЬНАЯ СЛУЖБА ГОСУДАРСТВЕННОЙ
РЕГИСТРАЦИИ, КАДАСТРА И КАРТОГРАФИИ
Действителен: с 17.05.2022 по 10.08.2023

полное наименование должности

инициалы, фамилия

Выписка из Единого государственного реестра недвижимости об объекте недвижимости
Сведения о частях земельного участка

Земельный участок			
вид объекта недвижимости			
Лист № 1 раздела 4.2	Всего листов раздела 4.2: 3	Всего разделов: 8	Всего листов выписки: 21
26.07.2023г. № КУВИ-001/2023-170675802			
Кадастровый номер:		67:13:0030104:346	

Сведения о характерных точках границы части (частей) земельного участка				
Учетный номер части: 67:13:0030104:346/1				
Система координат МСК 67				
Номер точки	Координаты, м		Описание закрепления на местности	Средняя квадратичная погрешность определения координат характерных точек границ земельного участка, м
	X	Y		
1	2	3	4	5
1	542078.17	2161625.41	-	-
2	541970.29	2161754.99	-	-
3	541985.62	2161769.38	-	-
4	542012.69	2161736.87	-	-
5	542000.61	2161720.26	-	7.5
6	542023.98	2161714.67	-	7.5
7	542029.78	2161716.34	-	-
8	542084.14	2161651.06	-	-
9	542083.45	2161642.3	-	7.5
1	542078.17	2161625.41	-	-

полное наименование должности	 ДОКУМЕНТ ПОДПИСАН ЭЛЕКТРОННОЙ ПОДПИСЬЮ	инициалы, фамилия
	Сертификат: 3094B7974B3CA8E1F07A347CFAD6FA78 Владелец: ФЕДЕРАЛЬНАЯ СЛУЖБА ГОСУДАРСТВЕННОЙ РЕГИСТРАЦИИ, КАДАСТРА И КАРТОГРАФИИ Действителен: с 17.05.2022 по 10.08.2023	

Земельный участок

вид объекта недвижимости

Лист № 2 раздела 4.2

Всего листов раздела 4.2: 3

Всего разделов: 8

Всего листов выписки: 21

26.07.2023г. № КУВИ-001/2023-170675802

Кадастровый номер:

67:13:0030104:346

Сведения о характерных точках границы части (частей) земельного участка

Учетный номер части: 67:13:0030104:346/2

Система координат МСК 67

Номер точки	Координаты, м		Описание закрепления на местности	Средняя квадратичная погрешность определения координат характерных точек границ земельного участка, м
	X	Y		
1	2	3	4	5
1	542008.29	2161730.82	-	-
2	541980.35	2161764.44	-	-
3	541991.22	2161774.64	-	7.5
4	541996.23	2161778.18	-	-
5	542021.03	2161748.33	-	-
1	542008.29	2161730.82	-	-
1	542083.01	2161640.9	-	-
2	542021.14	2161715.35	-	-
3	542023.98	2161714.67	-	7.5
4	542044.18	2161720.47	-	-
5	542085.66	2161670.55	-	-
6	542083.45	2161642.3	-	7.5
1	542083.01	2161640.9	-	-



ДОКУМЕНТ ПОДПИСАН
ЭЛЕКТРОННОЙ ПОДПИСЬЮ

Сертификат: 3094B7974B3CA8E1F07A347CFAD6FA78

Владелец: ФЕДЕРАЛЬНАЯ СЛУЖБА ГОСУДАРСТВЕННОЙ

РЕГИСТРАЦИИ, КАДАСТРА И КАРТОГРАФИИ

Действителен: с 17.05.2022 по 10.08.2023

полное наименование должности

инициалы, фамилия

Земельный участок

вид объекта недвижимости

Лист № 3 раздела 4.2

Всего листов раздела 4.2: 3

Всего разделов: 8

Всего листов выписки: 21

26.07.2023г. № КУВИ-001/2023-170675802

Кадастровый номер:

67:13:0030104:346

Сведения о характерных точках границы части (частей) земельного участка

Учетный номер части: 67:13:0030104:346/3

Система координат

Номер точки	Координаты, м		Описание закрепления на местности	Средняя квадратичная погрешность определения координат характерных точек границ земельного участка, м
	X	Y		
1	2	3	4	5
1	542078.17	2161625.41	-	-
2	542083.45	2161642.3	-	-
3	542084.14	2161651.06	-	-
4	542029.78	2161716.34	-	-
5	542023.98	2161714.67	-	-
6	542000.61	2161720.26	-	-
7	542012.69	2161736.87	-	-
8	541985.62	2161769.38	-	-
9	541970.29	2161754.99	-	-
1	542078.17	2161625.41	-	-



ДОКУМЕНТ ПОДПИСАН
ЭЛЕКТРОННОЙ ПОДПИСЬЮ

Сертификат: 3094B7974B3CA8E1F07A347CFAD6FA78

Владелец: ФЕДЕРАЛЬНАЯ СЛУЖБА ГОСУДАРСТВЕННОЙ

РЕГИСТРАЦИИ, КАДАСТРА И КАРТОГРАФИИ

Действителен: с 17.05.2022 по 10.08.2023

полное наименование должности

инициалы, фамилия

Филиал публично-правовой компании "Роскадастр" по Смоленской области

полное наименование органа регистрации прав

Выписка из Единого государственного реестра недвижимости об объекте недвижимости

Сведения о характеристиках объекта недвижимости

На основании запроса от 26.07.2023, поступившего на рассмотрение 26.07.2023, сообщаем, что согласно записям Единого государственного реестра недвижимости:

Раздел 1 Лист 1

Земельный участок			
вид объекта недвижимости			

Лист № 1 раздела 1	Всего листов раздела 1: 3	Всего разделов: 5	Всего листов выписки: 10
--------------------	---------------------------	-------------------	--------------------------

26.07.2023г. № КУВИ-001/2023-170655511	
Кадастровый номер:	67:13:0030104:961
Номер кадастрового квартала:	67:13:0030104
Дата присвоения кадастрового номера:	29.10.2022

Ранее присвоенный государственный учетный номер:	данные отсутствуют
Адрес:	Российская Федерация, Смоленская область, р-н Новодугинский, с/п Высоковское, 750 м северо-восточнее д Федьково
Площадь:	68698 +/- 2293
Кадастровая стоимость, руб.:	197163.26
Кадастровые номера расположенных в пределах земельного участка объектов недвижимости:	данные отсутствуют
Кадастровые номера объектов недвижимости, из которых образован объект недвижимости:	67:13:0030104:339
Кадастровые номера образованных объектов недвижимости:	данные отсутствуют
Категория земель:	Земли сельскохозяйственного назначения
Виды разрешенного использования:	Для сельскохозяйственного производства
Сведения о кадастровом инженерере:	образованием земельного участка путем раздела с измененным земельным участком с кадастровым номером 67:13:0030104:339, расположенного Российская Федерация, Смоленская область, р-н Новодугинский, с/п Высоковское, 750 м северо-восточнее д Федьково, 2022-10-01/1, 2022-10-01
Сведения о лесах, водных объектах и об иных природных объектах, расположенных в пределах земельного участка:	данные отсутствуют
Сведения о том, что земельный участок полностью расположен в границах зоны с особыми условиями использования территории, территории объекта культурного наследия, публичного сервитута:	данные отсутствуют

полное наименование должности	 ДОКУМЕНТ ПОДПИСАН ЭЛЕКТРОННОЙ ПОДПИСЬЮ Сертификат: 3094B7974B3CA8E1F07A347CFAD6FA78 Владелец: ФЕДЕРАЛЬНАЯ СЛУЖБА ГОСУДАРСТВЕННОЙ РЕГИСТРАЦИИ, КАДАСТРА И КАРТОГРАФИИ Действителен: с 17.05.2022 по 10.08.2023	инициалы, фамилия

Земельный участок			
вид объекта недвижимости			
Лист № 2 раздела 1	Всего листов раздела 1: 3	Всего разделов: 5	Всего листов выписки: 10
26.07.2023г. № КУВИ-001/2023-170655511			
Кадастровый номер:		67:13:0030104:961	
Сведения о том, что земельный участок расположен в границах особой экономической зоны, территории опережающего социально-экономического развития, зоны территориального развития в Российской Федерации, игровой зоны:		данные отсутствуют	
Сведения о том, что земельный участок расположен в границах особо охраняемой природной территории, охотничьих угодий, лесничеств:		данные отсутствуют	
Сведения о результатах проведения государственного земельного надзора:		данные отсутствуют	
Сведения о расположении земельного участка в границах территории, в отношении которой утвержден проект межевания территории:		данные отсутствуют	
Условный номер земельного участка:		данные отсутствуют	
Сведения о принятии акта и (или) заключении договора, предусматривающих предоставление в соответствии с земельным законодательством исполнительным органом государственным органом власти или органом местного самоуправления, находящегося в государственной или муниципальной собственности земельного участка для строительства наемного дома социального использования или наемного дома коммерческого использования:		данные отсутствуют	
Сведения о том, что земельный участок или земельные участки образованы на основании решения об изъятии земельного участка и (или) расположенного на нем объекта недвижимости для государственных или муниципальных нужд:		данные отсутствуют	
Сведения о том, что земельный участок образован из земель или земельного участка, государственная собственность на которые не разграничена:		данные отсутствуют	
Сведения о наличии земельного спора о местоположении границ земельных участков:		данные отсутствуют	
Статус записи об объекте недвижимости:		Сведения об объекте недвижимости имеют статус "актуальные"	
Особые отметки:		Для данного земельного участка обеспечен доступ посредством земельного участка (земельных участков) с кадастровым номером (кадастровыми номерами): земли общего пользования. Сведения, необходимые для заполнения раздела: 4 - Сведения о частях земельного участка, отсутствуют.	



ДОКУМЕНТ ПОДПИСАН
ЭЛЕКТРОННОЙ ПОДПИСЬЮ

Сертификат: 3094B7974B3CA8E1F07A347CFAD6FA78

Владелец: ФЕДЕРАЛЬНАЯ СЛУЖБА ГОСУДАРСТВЕННОЙ

РЕГИСТРАЦИИ, КАДАСТРА И КАРТОГРАФИИ

Действителен: с 17.05.2022 по 10.08.2023

полное наименование должности

инициалы, фамилия

Земельный участок			
вид объекта недвижимости			
Лист № 3 раздела 1	Всего листов раздела 1: 3	Всего разделов: 5	Всего листов выписки: 10
26.07.2023г. № КУВИ-001/2023-170655511			
Кадастровый номер:		67:13:0030104:961	
Получатель выписки:		Иванов Владимир Валерьевич, действующий(ая) на основании документа "" АДМИНИСТРАЦИЯ МУНИЦИПАЛЬНОГО ОБРАЗОВАНИЯ "НОВОДУГИНСКИЙ РАЙОН" СМОЛЕНСКОЙ ОБЛАСТИ	

полное наименование должности		ДОКУМЕНТ ПОДПИСАН	инициалы, фамилия
		ЭЛЕКТРОННОЙ ПОДПИСЬЮ	
	Сертификат: 3094В7974ВЗСА8Е1F07А347СFAD6FA78 Владелец: ФЕДЕРАЛЬНАЯ СЛУЖБА ГОСУДАРСТВЕННОЙ РЕГИСТРАЦИИ, КАДАСТРА И КАРТОГРАФИИ Действителен: с 17.05.2022 по 10.08.2023		

Выписка из Единого государственного реестра недвижимости об объекте недвижимости
Сведения о зарегистрированных правах

Земельный участок			
вид объекта недвижимости			
Лист № 1 раздела 2	Всего листов раздела 2: 2	Всего разделов: 5	Всего листов выписки: 10
26.07.2023г. № КУВИ-001/2023-170655511			
Кадастровый номер:		67:13:0030104:961	
1	Правообладатель (правообладатели):	1.1	Муниципальное образование "Новодугинский район" Смоленской области, ИНН: 6711000538, ОГРН: 1026700884320
	Сведения о возможности предоставления третьим лицам персональных данных физического лица:	1.1.1	данные отсутствуют
2	Вид, номер, дата и время государственной регистрации права:	2.1	Собственность 67:13:0030104:961-67/059/2022-1 29.10.2022 09:40:56
3	Сведения об осуществлении государственной регистрации сделки, права без необходимого в силу закона согласия третьего лица, органа:	3.1	данные отсутствуют
4	Ограничение прав и обременение объекта недвижимости:	не зарегистрировано	
5	Договоры участия в долевом строительстве:	не зарегистрировано	
6	Заявленные в судебном порядке права требования:	данные отсутствуют	
7	Сведения о возможности предоставления третьим лицам персональных данных физического лица	данные отсутствуют	
8	Сведения о возражении в отношении зарегистрированного права:	данные отсутствуют	
9	Сведения о наличии решения об изъятии объекта недвижимости для государственных и муниципальных нужд:	данные отсутствуют	
10	Сведения о невозможности государственной регистрации без личного участия правообладателя или его законного представителя:	данные отсутствуют	
11	Правопритязания и сведения о наличии поступивших, но не рассмотренных заявлений о проведении государственной регистрации права (перехода, прекращения права), ограничения права или обременения объекта недвижимости, сделки в отношении объекта недвижимости:	отсутствуют	



ДОКУМЕНТ ПОДПИСАН
ЭЛЕКТРОННОЙ ПОДПИСЬЮ

Сертификат: 3094B7974B3CA8E1F07A347CFAD6FA78

Владелец: ФЕДЕРАЛЬНАЯ СЛУЖБА ГОСУДАРСТВЕННОЙ
РЕГИСТРАЦИИ, КАДАСТРА И КАРТОГРАФИИ
Действителен: с 17.05.2022 по 10.08.2023

полное наименование должности

инициалы, фамилия

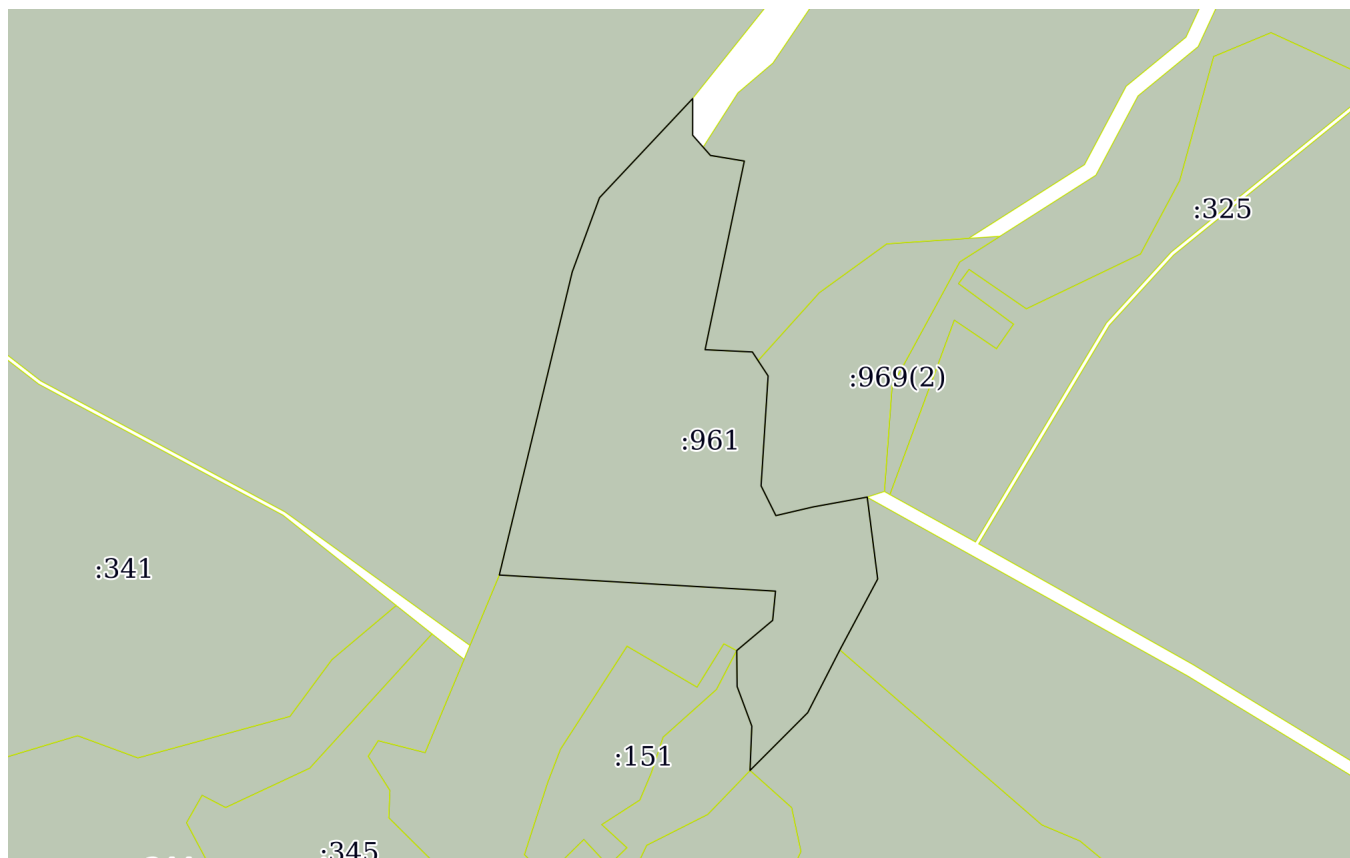
Земельный участок			
вид объекта недвижимости			
Лист № 2 раздела 2	Всего листов раздела 2: 2	Всего разделов: 5	Всего листов выписки: 10
26.07.2023г. № КУВИ-001/2023-170655511			
Кадастровый номер:		67:13:0030104:961	
11	Сведения о невозможности государственной регистрации перехода, прекращения, ограничения права на земельный участок из земель сельскохозяйственного назначения:	данные отсутствуют	

полное наименование должности	 ДОКУМЕНТ ПОДПИСАН ЭЛЕКТРОННОЙ ПОДПИСЬЮ Сертификат: 3094B7974B3CA8E1F07A347CFAD6FA78 Владелец: ФЕДЕРАЛЬНАЯ СЛУЖБА ГОСУДАРСТВЕННОЙ РЕГИСТРАЦИИ, КАДАСТРА И КАРТОГРАФИИ Действителен: с 17.05.2022 по 10.08.2023	инициалы, фамилия
-------------------------------	---	-------------------

Выписка из Единого государственного реестра недвижимости об объекте недвижимости
Описание местоположения земельного участка

Земельный участок			
вид объекта недвижимости			
Лист № 1 раздела 3	Всего листов раздела 3: 1	Всего разделов: 5	Всего листов выписки: 10
26.07.2023г. № КУВИ-001/2023-170655511			
Кадастровый номер:		67:13:0030104:961	

План (чертеж, схема) земельного участка



Масштаб 1:6000

Условные обозначения:



ДОКУМЕНТ ПОДПИСАН
ЭЛЕКТРОННОЙ ПОДПИСЬЮ

Сертификат: 3094В7974ВЗСА8Е1F07А347СFAD6FА78

Владелец: ФЕДЕРАЛЬНАЯ СЛУЖБА ГОСУДАРСТВЕННОЙ
РЕГИСТРАЦИИ, КАДАСТРА И КАРТОГРАФИИ
Действителен: с 17.05.2022 по 10.08.2023

полное наименование должности

инициалы, фамилия

Выписка из Единого государственного реестра недвижимости об объекте недвижимости

Описание местоположения земельного участка

Земельный участок			
вид объекта недвижимости			
Лист № 1 раздела 3.1	Всего листов раздела 3.1: 2	Всего разделов: 5	Всего листов выписки: 10
26.07.2023г. № КУВИ-001/2023-170655511			
Кадастровый номер:		67:13:0030104:961	

Описание местоположения границ земельного участка							
№ п/п	Номер точки		Дирекционный угол	Горизонтальное проложение, м	Описание закрепления на местности	Кадастровые номера смежных участков	Сведения об адресах правообладателей смежных земельных участков
	начальная	конечная					
1	2	3	4	5	6	7	8
1	1.1.1	1.1.2	76°51.9'	30.67	данные отсутствуют	67:13:0030104:969(2)	данные отсутствуют
2	1.1.2	1.1.3	79°42.0'	44.29	данные отсутствуют	67:13:0030104:969(2)	данные отсутствуют
3	1.1.3	1.1.4	172°42.1'	66.43	данные отсутствуют	67:13:0030104:339(1)	данные отсутствуют
4	1.1.4	1.1.5	208°5.2'	64.53	данные отсутствуют	67:13:0030104:339(1)	данные отсутствуют
5	1.1.5	1.1.6	207°6.4'	56.84	данные отсутствуют	67:13:0030104:342	данные отсутствуют
6	1.1.6	1.1.7	224°57.1'	65.7	данные отсутствуют	67:13:0030104:342	данные отсутствуют
7	1.1.7	1.1.8	2°20.9'	15.62	данные отсутствуют	67:13:0030104:969(1)	данные отсутствуют
8	1.1.7	1.1.7			данные отсутствуют	67:13:0030104:343	данные отсутствуют
9	1.1.8	1.1.9	2°22.4'	20.05	данные отсутствуют	67:13:0030104:969(1)	данные отсутствуют
10	1.1.9	1.1.10	339°38.2'	34.03	данные отсутствуют	67:13:0030104:969(1)	данные отсутствуют
11	1.1.10	1.1.11	359°26.8'	28.94	данные отсутствуют	67:13:0030104:969(1)	данные отсутствуют
12	1.1.11	1.1.12	49°56.2'	37.72	данные отсутствуют	67:13:0030104:969(1)	данные отсутствуют
13	1.1.11	1.1.11			данные отсутствуют	67:13:0030104:151	адрес отсутствует
14	1.1.12	1.1.13	5°35.3'	23.62	данные отсутствуют	67:13:0030104:969(1)	данные отсутствуют
15	1.1.13	1.1.14	273°20.2'	222.53	данные отсутствуют	67:13:0030104:969(1)	данные отсутствуют
16	1.1.14	1.1.15	13°31.6'	250.75	данные отсутствуют	67:13:0030104:339(2)	данные отсутствуют
17	1.1.15	1.1.16	20°9.8'	63.65	данные отсутствуют	67:13:0030104:339(2)	данные отсутствуют
18	1.1.16	1.1.17	43°12.3'	109.48	данные отсутствуют	67:13:0030104:339(2)	данные отсутствуют
19	1.1.17	1.1.18	180°2.3'	29.53	данные отсутствуют	данные отсутствуют	данные отсутствуют
20	1.1.18	1.1.19	138°37.9'	21.65	данные отсутствуют	данные отсутствуют	данные отсутствуют
21	1.1.19	1.1.20	99°24.1'	27.61	данные отсутствуют	67:13:0030104:933	данные отсутствуют
22	1.1.20	1.1.21	191°44.6'	155	данные отсутствуют	67:13:0030104:933	данные отсутствуют



ДОКУМЕНТ ПОДПИСАН
ЭЛЕКТРОННОЙ ПОДПИСЬЮ

Сертификат: 3094В7974ВЗСА8Е1F07А347CFAD6FA78

Владелец: ФЕДЕРАЛЬНАЯ СЛУЖБА ГОСУДАРСТВЕННОЙ

РЕГИСТРАЦИИ, КАДАСТРА И КАРТОГРАФИИ

Действителен: с 17.05.2022 по 10.08.2023

полное наименование должности

инициалы, фамилия

Земельный участок

вид объекта недвижимости

Лист № 2 раздела 3.1

Всего листов раздела 3.1: 2

Всего разделов: 5

Всего листов выписки: 10

26.07.2023г. № КУВИ-001/2023-170655511

Кадастровый номер:

67:13:0030104:961

1	2	3	4	5	6	7	8
23	1.1.21	1.1.22	92°45.4'	38.06	данные отсутствуют	67:13:0030104:933	данные отсутствуют
24	1.1.22	1.1.23	146°42.6'	23.06	данные отсутствуют	данные отсутствуют	данные отсутствуют
25	1.1.23	1.1.24	183°39.8'	88.6	данные отсутствуют	67:13:0030104:969(2)	данные отсутствуют
26	1.1.24	1.1.1	153°34.7'	26.74	данные отсутствуют	67:13:0030104:969(2)	данные отсутствуют



ДОКУМЕНТ ПОДПИСАН
ЭЛЕКТРОННОЙ ПОДПИСЬЮ

Сертификат: 3094B7974B3CA8E1F07A347CFAD6FA78

Владелец: ФЕДЕРАЛЬНАЯ СЛУЖБА ГОСУДАРСТВЕННОЙ

РЕГИСТРАЦИИ, КАДАСТРА И КАРТОГРАФИИ

Действителен: с 17.05.2022 по 10.08.2023

полное наименование должности

инициалы, фамилия

Выписка из Единого государственного реестра недвижимости об объекте недвижимости

Описание местоположения земельного участка

Земельный участок			
вид объекта недвижимости			
Лист № 1 раздела 3.2	Всего листов раздела 3.2: 2	Всего разделов: 5	Всего листов выписки: 10
26.07.2023г. № КУВИ-001/2023-170655511			
Кадастровый номер:		67:13:0030104:961	

Сведения о характерных точках границы земельного участка				
Система координат МСК-67, зона 2				
Номер точки	Координаты, м		Описание закрепления на местности	Средняя квадратичная погрешность определения координат характерных точек границ земельного участка, м
	X	Y		
1	2	3	4	5
1	542269.72	2162506.59	-	2.5
2	542276.69	2162536.46	-	2.5
3	542284.61	2162580.04	-	2.5
4	542218.72	2162588.48	-	2.5
5	542161.79	2162558.1	-	2.5
6	542111.19	2162532.2	-	2.5
7	542064.69	2162485.78	-	2.5
8	542080.3	2162486.42	-	2.5
9	542100.33	2162487.25	-	2.5
10	542132.23	2162475.41	-	2.5
11	542161.17	2162475.13	-	2.5
12	542185.45	2162504	-	2.5
13	542208.96	2162506.3	-	2.5
14	542221.91	2162284.15	-	2.5
15	542465.7	2162342.8	-	2.5
16	542525.45	2162364.74	-	2.5
17	542605.25	2162439.69	-	2.5
18	542575.72	2162439.67	-	2.5
19	542559.47	2162453.98	-	2.5
20	542554.96	2162481.22	-	2.5
21	542403.2	2162449.67	-	2.5
22	542401.37	2162487.69	-	2.5



ДОКУМЕНТ ПОДПИСАН
ЭЛЕКТРОННОЙ ПОДПИСЬЮ

Сертификат: 3094В7974ВЗСА8Е1F07А347CFAD6FA78

Владелец: ФЕДЕРАЛЬНАЯ СЛУЖБА ГОСУДАРСТВЕННОЙ
РЕГИСТРАЦИИ, КАДАСТРА И КАРТОГРАФИИ
Действителен: с 17.05.2022 по 10.08.2023

полное наименование должности

инициалы, фамилия

Земельный участок				
вид объекта недвижимости				
Лист № 2 раздела 3.2	Всего листов раздела 3.2: 2		Всего разделов: 5	Всего листов выписки: 10
26.07.2023г. № КУВИ-001/2023-170655511				
Кадастровый номер:		67:13:0030104:961		
1	2	3	4	5
23	542382.09	2162500.35	-	2.5
24	542293.67	2162494.69	-	2.5
1	542269.72	2162506.59	-	2.5



ДОКУМЕНТ ПОДПИСАН
ЭЛЕКТРОННОЙ ПОДПИСЬЮ

Сертификат: 3094В7974ВЗСА8Е1F07А347СFAD6FА78

Владелец: ФЕДЕРАЛЬНАЯ СЛУЖБА ГОСУДАРСТВЕННОЙ
РЕГИСТРАЦИИ, КАДАСТРА И КАРТОГРАФИИ
Действителен: с 17.05.2022 по 10.08.2023

полное наименование должности

инициалы, фамилия

Филиал публично-правовой компании "Роскадастр" по Смоленской области

полное наименование органа регистрации прав

Выписка из Единого государственного реестра недвижимости об объекте недвижимости

Сведения о характеристиках объекта недвижимости

На основании запроса от 26.07.2023, поступившего на рассмотрение 26.07.2023, сообщаем, что согласно записям Единого государственного реестра недвижимости:

Раздел 1 Лист 1

Земельный участок			
вид объекта недвижимости			

Лист № 1 раздела 1	Всего листов раздела 1: 3	Всего разделов: 4	Всего листов выписки: 12
--------------------	---------------------------	-------------------	--------------------------

26.07.2023г. № КУВИ-001/2023-170661137	
Кадастровый номер:	67:13:0030104:969
Номер кадастрового квартала:	67:13:0030104
Дата присвоения кадастрового номера:	15.06.2023

Ранее присвоенный государственный учетный номер:	данные отсутствуют
Адрес:	Российская Федерация, Смоленская область, Новодугинский район, Высоковское сельское поселение, восточнее д.Федьково
Площадь:	66296 +/- 3133
Кадастровая стоимость, руб.:	190269.52
Кадастровые номера расположенных в пределах земельного участка объектов недвижимости:	данные отсутствуют
Кадастровые номера объектов недвижимости, из которых образован объект недвижимости:	данные отсутствуют
Кадастровые номера образованных объектов недвижимости:	данные отсутствуют
Категория земель:	Земли сельскохозяйственного назначения
Виды разрешенного использования:	для сельскохозяйственного использования
Сведения о кадастровом инженере:	образованием земельного участка из земель, находящихся в государственной или муниципальной собственности, расположенного Российская Федерация, Смоленская область, Новодугинский район, Высоковское сельское поселение, восточнее д.Федьково, 2023-06-12/1, 2023-06-12
Сведения о лесах, водных объектах и об иных природных объектах, расположенных в пределах земельного участка:	данные отсутствуют
Сведения о том, что земельный участок полностью расположен в границах зоны с особыми условиями использования территории, территории объекта культурного наследия, публичного сервитута:	данные отсутствуют

полное наименование должности	 ДОКУМЕНТ ПОДПИСАН ЭЛЕКТРОННОЙ ПОДПИСЬЮ	инициалы, фамилия
	Сертификат: 3094B7974B3CA8E1F07A347CFAD6FA78 Владелец: ФЕДЕРАЛЬНАЯ СЛУЖБА ГОСУДАРСТВЕННОЙ РЕГИСТРАЦИИ, КАДАСТРА И КАРТОГРАФИИ Действителен: с 17.05.2022 по 10.08.2023	

Земельный участок			
вид объекта недвижимости			
Лист № 2 раздела 1	Всего листов раздела 1: 3	Всего разделов: 4	Всего листов выписки: 12
26.07.2023г. № КУВИ-001/2023-170661137			
Кадастровый номер:		67:13:0030104:969	
Сведения о том, что земельный участок расположен в границах особой экономической зоны, территории опережающего социально-экономического развития, зоны территориального развития в Российской Федерации, игровой зоны:		данные отсутствуют	
Сведения о том, что земельный участок расположен в границах особо охраняемой природной территории, охотничьих угодий, лесничеств:		данные отсутствуют	
Сведения о результатах проведения государственного земельного надзора:		данные отсутствуют	
Сведения о расположении земельного участка в границах территории, в отношении которой утвержден проект межевания территории:		данные отсутствуют	
Условный номер земельного участка:		данные отсутствуют	
Сведения о принятии акта и (или) заключении договора, предусматривающих предоставление в соответствии с земельным законодательством исполнительным органом государственным органом власти или органом местного самоуправления, находящегося в государственной или муниципальной собственности земельного участка для строительства наемного дома социального использования или наемного дома коммерческого использования:		данные отсутствуют	
Сведения о том, что земельный участок или земельные участки образованы на основании решения об изъятии земельного участка и (или) расположенного на нем объекта недвижимости для государственных или муниципальных нужд:		данные отсутствуют	
Сведения о том, что земельный участок образован из земель или земельного участка, государственная собственность на которые не разграничена:		Земельный участок образован из земель или земельного участка, государственная собственность на которые не разграничена. В соответствии с Федеральным законом от 25 октября 2001 г. № 137-ФЗ "О введении в действие Земельного кодекса Российской Федерации" орган Администрация муниципального образования "Новодугинский район" Смоленской области уполномочен на распоряжение таким земельным участком.	
Сведения о наличии земельного спора о местоположении границ земельных участков:		данные отсутствуют	
Статус записи об объекте недвижимости:		Сведения об объекте недвижимости имеют статус "актуальные"	
Особые отметки:		Граница земельного участка состоит из 2 контуров. Учетные номера контуров и их площади: 1 - 45058.08 кв.м, 2 - 21238.23 кв.м. Для данного земельного участка обеспечен доступ посредством	



ДОКУМЕНТ ПОДПИСАН
ЭЛЕКТРОННОЙ ПОДПИСЬЮ

Сертификат: 3094B7974B3CA8E1F07A347CFAD6FA78

Владелец: ФЕДЕРАЛЬНАЯ СЛУЖБА ГОСУДАРСТВЕННОЙ
РЕГИСТРАЦИИ, КАДАСТРА И КАРТОГРАФИИ
Действителен: с 17.05.2022 по 10.08.2023

полное наименование должности

инициалы, фамилия

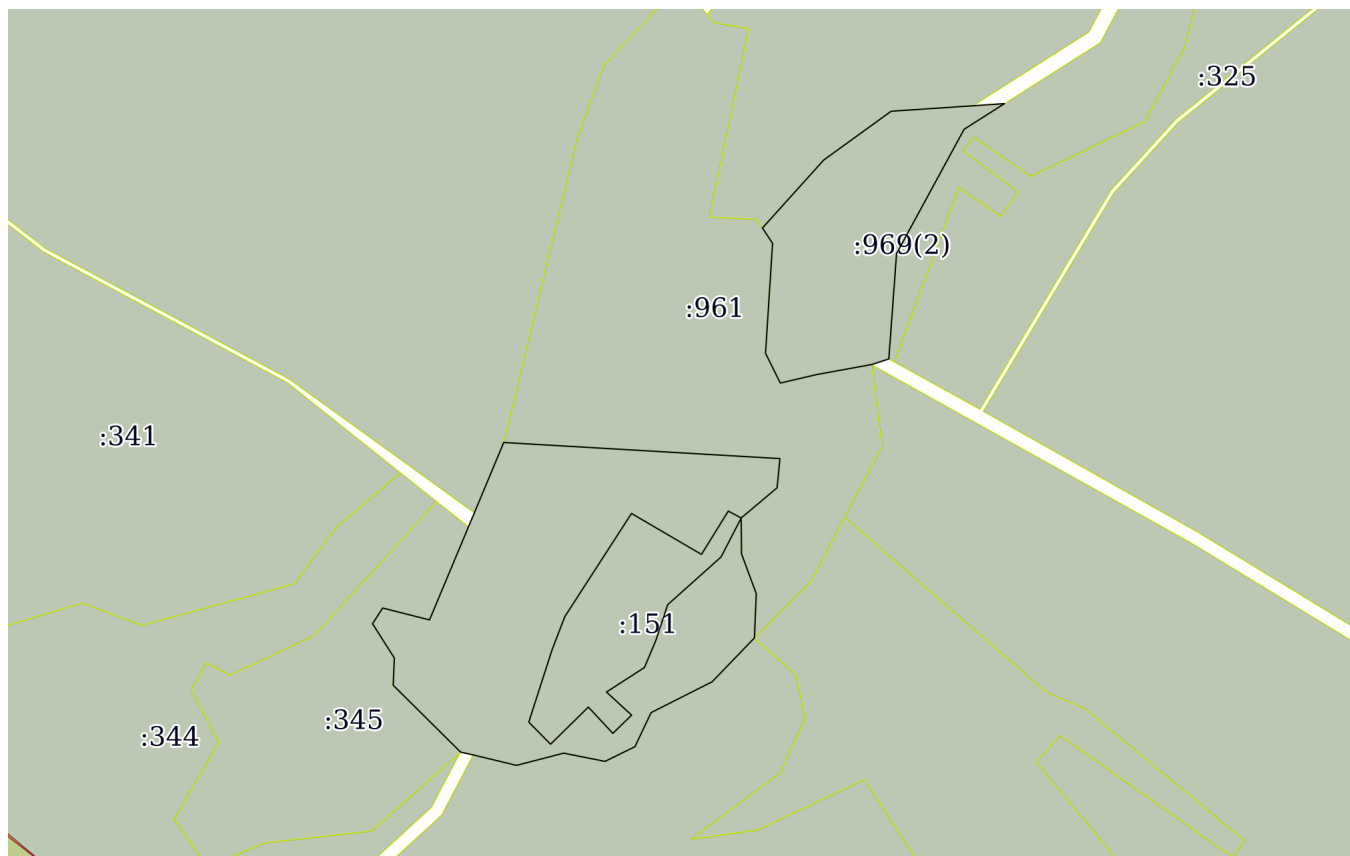
Земельный участок			
вид объекта недвижимости			
Лист № 3 раздела 1	Всего листов раздела 1: 3	Всего разделов: 4	Всего листов выписки: 12
26.07.2023г. № КУВИ-001/2023-170661137			
Кадастровый номер:		67:13:0030104:969	
		земельного участка (земельных участков) с кадастровым номером (кадастровыми номерами): Земли (земельные участки) общего пользования. Земельный участок подлежит снятию с государственного кадастрового учета по истечении пяти лет со дня его государственного кадастрового учета, если на него не будут зарегистрированы права. Сведения, необходимые для заполнения разделов: 2 - Сведения о зарегистрированных правах; 4 - Сведения о частях земельного участка, отсутствуют.	
Получатель выписки:		Иванов Владимир Валерьевич, действующий(ая) на основании документа "" АДМИНИСТРАЦИЯ МУНИЦИПАЛЬНОГО ОБРАЗОВАНИЯ "НОВОДУГИНСКИЙ РАЙОН" СМОЛЕНСКОЙ ОБЛАСТИ	

полное наименование должности	 ДОКУМЕНТ ПОДПИСАН ЭЛЕКТРОННОЙ ПОДПИСЬЮ	инициалы, фамилия
	Сертификат: 3094B7974B3CA8E1F07A347CFAD6FA78 Владелец: ФЕДЕРАЛЬНАЯ СЛУЖБА ГОСУДАРСТВЕННОЙ РЕГИСТРАЦИИ, КАДАСТРА И КАРТОГРАФИИ Действителен: с 17.05.2022 по 10.08.2023	

Выписка из Единого государственного реестра недвижимости об объекте недвижимости
Описание местоположения земельного участка

Земельный участок			
вид объекта недвижимости			
Лист № 1 раздела 3	Всего листов раздела 3: 3	Всего разделов: 4	Всего листов выписки: 12
26.07.2023г. № КУВИ-001/2023-170661137			
Кадастровый номер:		67:13:0030104:969	

План (чертеж, схема) земельного участка



Масштаб 1:6000

Условные обозначения:



ДОКУМЕНТ ПОДПИСАН
ЭЛЕКТРОННОЙ ПОДПИСЬЮ

Сертификат: 3094В7974ВЗСА8Е1F07А347СFAD6FА78

Владелец: ФЕДЕРАЛЬНАЯ СЛУЖБА ГОСУДАРСТВЕННОЙ
РЕГИСТРАЦИИ, КАДАСТРА И КАРТОГРАФИИ
Действителен: с 17.05.2022 по 10.08.2023

полное наименование должности

инициалы, фамилия

Земельный участок

вид объекта недвижимости

Лист № 2 раздела 3

Всего листов раздела 3: 3

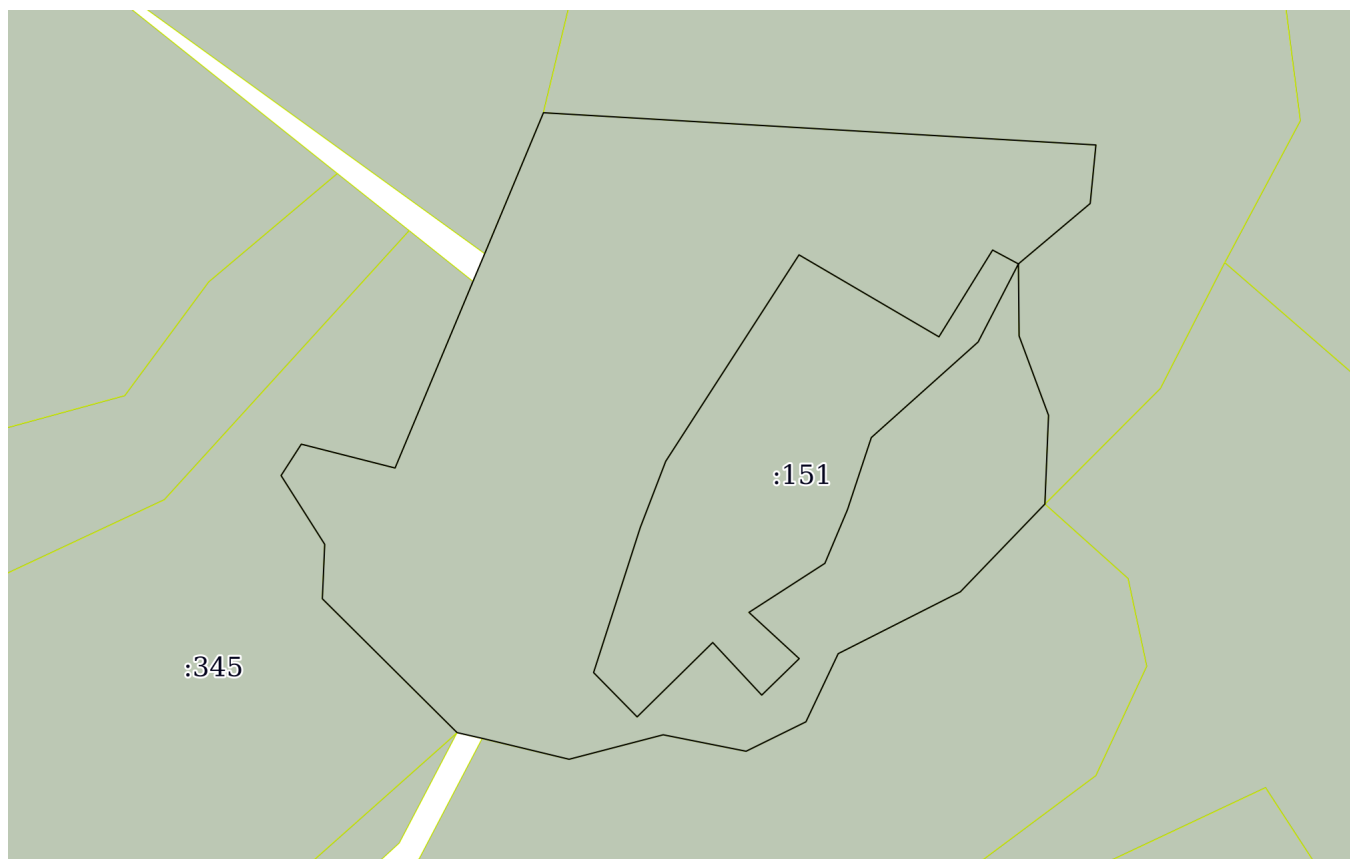
Всего разделов: 4

Всего листов выписки: 12

26.07.2023г. № КУВИ-001/2023-170661137

Кадастровый номер:

67:13:0030104:969



Масштаб 1:3000

Условные обозначения:

ДОКУМЕНТ ПОДПИСАН
ЭЛЕКТРОННОЙ ПОДПИСЬЮ

Сертификат: 3094В7974ВЗСА8Е1F07А347CFAD6FA78

Владелец: ФЕДЕРАЛЬНАЯ СЛУЖБА ГОСУДАРСТВЕННОЙ
РЕГИСТРАЦИИ, КАДАСТРА И КАРТОГРАФИИ
Действителен: с 17.05.2022 по 10.08.2023

полное наименование должности

инициалы, фамилия

Земельный участок

вид объекта недвижимости

Лист № 3 раздела 3

Всего листов раздела 3: 3

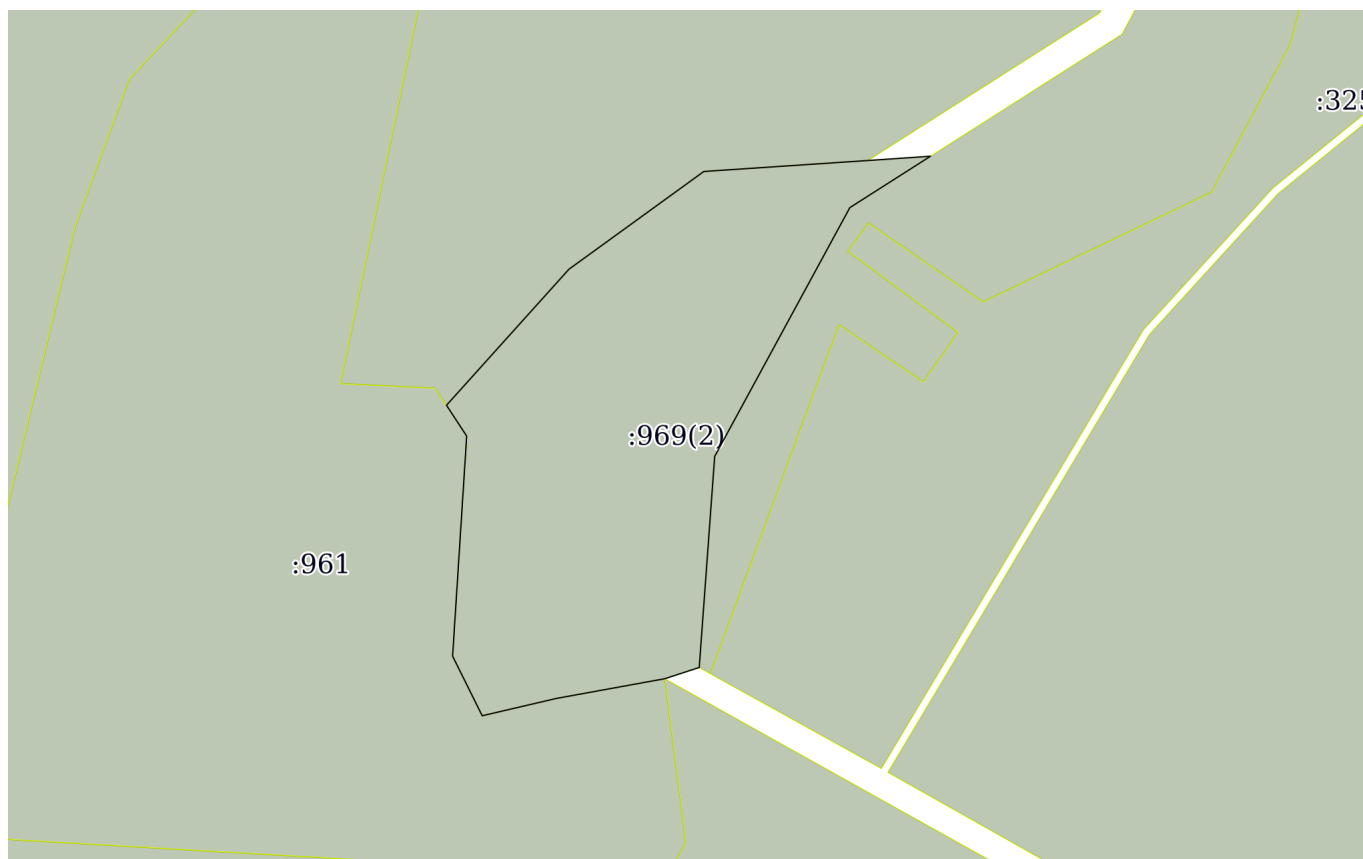
Всего разделов: 4

Всего листов выписки: 12

26.07.2023г. № КУВИ-001/2023-170661137

Кадастровый номер:

67:13:0030104:969



Масштаб 1:3000

Условные обозначения:



ДОКУМЕНТ ПОДПИСАН
ЭЛЕКТРОННОЙ ПОДПИСЬЮ

Сертификат: 3094В7974ВЗСА8Е1F07А347СFAD6FA78

Владелец: ФЕДЕРАЛЬНАЯ СЛУЖБА ГОСУДАРСТВЕННОЙ

РЕГИСТРАЦИИ, КАДАСТРА И КАРТОГРАФИИ

Действителен: с 17.05.2022 по 10.08.2023

полное наименование должности

инициалы, фамилия

Выписка из Единого государственного реестра недвижимости об объекте недвижимости

Описание местоположения земельного участка

Земельный участок			
вид объекта недвижимости			
Лист № 1 раздела 3.1	Всего листов раздела 3.1: 3	Всего разделов: 4	Всего листов выписки: 12
26.07.2023г. № КУВИ-001/2023-170661137			
Кадастровый номер:		67:13:0030104:969	

Описание местоположения границ земельного участка							
№ п/п	Номер точки		Дирекционный угол	Горизонтальное проложение, м	Описание закрепления на местности	Кадастровые номера смежных участков	Сведения об адресах правообладателей смежных земельных участков
	начальная	конечная					
1	2	3	4	5	6	7	8
1	1.1.1	1.1.2	259°42.0`	44.29	данные отсутствуют	67:13:0030104:961	адрес отсутствует
2	1.1.1	1.1.1			данные отсутствуют	67:13:0030104:339(1)	данные отсутствуют
3	1.1.2	1.1.3	256°51.9`	30.67	данные отсутствуют	67:13:0030104:961	адрес отсутствует
4	1.1.3	1.1.4	333°34.7`	26.74	данные отсутствуют	67:13:0030104:961	адрес отсутствует
5	1.1.4	1.1.5	3°39.8`	88.6	данные отсутствуют	67:13:0030104:961	адрес отсутствует
6	1.1.5	1.1.6	326°44.3`	14.81	данные отсутствуют	67:13:0030104:961	адрес отсутствует
7	1.1.6	1.1.7	42°0.8`	73.55	данные отсутствуют	67:13:0030104:933	данные отсутствуют
8	1.1.7	1.1.8	54°5.6`	66.98	данные отсутствуют	67:13:0030104:933	данные отсутствуют
9	1.1.8	1.1.9	86°10.6`	66.15	данные отсутствуют	67:13:0030104:933	данные отсутствуют
10	1.1.9	1.1.10	86°5.3`	25.21	данные отсутствуют	данные отсутствуют	данные отсутствуют
11	1.1.10	1.1.11	237°30.5`	38.46	данные отсутствуют	67:13:0030104:324	данные отсутствуют
12	1.1.11	1.1.12	208°32.0`	113.76	данные отсутствуют	67:13:0030104:324	данные отсутствуют
13	1.1.12	1.1.13	184°11.7`	85.04	данные отсутствуют	67:13:0030104:324	данные отсутствуют
14	1.1.13	1.1.1	251°55.6`	14.54	данные отсутствуют	данные отсутствуют	данные отсутствуют
15	1.1.13	1.1.13			данные отсутствуют	67:13:0030104:325	данные отсутствуют
16	2.1.1	2.1.2	314°47.3`	76.35	данные отсутствуют	67:13:0030104:345	данные отсутствуют
17	2.1.1	2.1.1			данные отсутствуют	67:13:0030104:344	данные отсутствуют
18	2.1.2	2.1.3	2°29.3`	21.88	данные отсутствуют	67:13:0030104:345	данные отсутствуют
19	2.1.3	2.1.4	327°35.2`	32.74	данные отсутствуют	67:13:0030104:345	данные отсутствуют
20	2.1.4	2.1.5	32°50.6`	15.01	данные отсутствуют	67:13:0030104:345	данные отсутствуют
21	2.1.5	2.1.6	104°15.5`	38.9	данные отсутствуют	67:13:0030104:345	данные отсутствуют
22	2.1.6	2.1.7	22°41.1`	81.29	данные отсутствуют	67:13:0030104:345	данные отсутствуют



ДОКУМЕНТ ПОДПИСАН
ЭЛЕКТРОННОЙ ПОДПИСЬЮ

Сертификат: 3094В7974ВЗСА8Е1F07А347CFAD6FA78

Владелец: ФЕДЕРАЛЬНАЯ СЛУЖБА ГОСУДАРСТВЕННОЙ

РЕГИСТРАЦИИ, КАДАСТРА И КАРТОГРАФИИ

Действителен: с 17.05.2022 по 10.08.2023

полное наименование должности

инициалы, фамилия

Земельный участок

вид объекта недвижимости

Лист № 2 раздела 3.1

Всего листов раздела 3.1: 3

Всего разделов: 4

Всего листов выписки: 12

26.07.2023г. № КУВИ-001/2023-170661137

Кадастровый номер:

67:13:0030104:969

1	2	3	4	5	6	7	8
23	2.1.7	2.1.8	22°55.8'	12.06	данные отсутствуют	данные отсутствуют	данные отсутствуют
24	2.1.8	2.1.9	22°38.5'	61.36	данные отсутствуют	67:13:0030104:339(2)	данные отсутствуют
25	2.1.9	2.1.10	93°20.2'	222.53	данные отсутствуют	67:13:0030104:961	адрес отсутствует
26	2.1.10	2.1.11	185°35.3'	23.62	данные отсутствуют	67:13:0030104:961	адрес отсутствует
27	2.1.11	2.1.12	229°56.2'	37.72	данные отсутствуют	67:13:0030104:961	адрес отсутствует
28	2.1.12	2.1.13	298°11.9'	11.77	данные отсутствуют	67:13:0030104:151	адрес отсутствует
29	2.1.13	2.1.14	211°46.3'	41	данные отсутствуют	67:13:0030104:151	адрес отсутствует
30	2.1.14	2.1.15	300°20.9'	65.19	данные отсутствуют	67:13:0030104:151	адрес отсутствует
31	2.1.15	2.1.16	212°52.1'	98.76	данные отсутствуют	67:13:0030104:151	адрес отсутствует
32	2.1.16	2.1.17	201°1.7'	28.51	данные отсутствуют	67:13:0030104:151	адрес отсутствует
33	2.1.17	2.1.18	197°51.3'	61.22	данные отсутствуют	67:13:0030104:151	адрес отсутствует
34	2.1.18	2.1.19	135°28.3'	24.97	данные отсутствуют	67:13:0030104:151	адрес отсутствует
35	2.1.19	2.1.20	45°29.1'	42.62	данные отсутствуют	67:13:0030104:151	адрес отсутствует
36	2.1.19	2.1.19			данные отсутствуют	67:13:0030104:343	данные отсутствуют
37	2.1.20	2.1.21	136°59.5'	28.9	данные отсутствуют	67:13:0030104:151	адрес отсутствует
38	2.1.21	2.1.22	45°48.6'	21.02	данные отсутствуют	67:13:0030104:151	адрес отсутствует
39	2.1.22	2.1.23	312°35.6'	27.45	данные отсутствуют	67:13:0030104:151	адрес отсутствует
40	2.1.23	2.1.24	57°9.2'	36.34	данные отсутствуют	67:13:0030104:151	адрес отсутствует
41	2.1.24	2.1.25	22°50.8'	23.44	данные отсутствуют	67:13:0030104:151	адрес отсутствует
42	2.1.25	2.1.26	18°18.2'	30.47	данные отсутствуют	67:13:0030104:151	адрес отсутствует
43	2.1.26	2.1.27	48°12.1'	57.61	данные отсутствуют	67:13:0030104:151	адрес отсутствует
44	2.1.27	2.1.28	27°18.8'	34.96	данные отсутствуют	67:13:0030104:151	адрес отсутствует
45	2.1.28	2.1.29	32°37.1'	0.3	данные отсутствуют	67:13:0030104:961, 67:13:0030104:151	адрес отсутствует
46	2.1.29	2.1.30	179°26.7'	28.88	данные отсутствуют	67:13:0030104:961	адрес отсутствует
47	2.1.30	2.1.31	159°38.2'	34.03	данные отсутствуют	67:13:0030104:961	адрес отсутствует
48	2.1.31	2.1.32	182°22.4'	20.05	данные отсутствуют	67:13:0030104:961	адрес отсутствует
49	2.1.32	2.1.33	182°20.9'	15.62	данные отсутствуют	67:13:0030104:961	адрес отсутствует
50	2.1.33	2.1.34	223°57.0'	48.99	данные отсутствуют	67:13:0030104:343	данные отсутствуют
51	2.1.33	2.1.33			данные отсутствуют	67:13:0030104:342	данные отсутствуют



ДОКУМЕНТ ПОДПИСАН
ЭЛЕКТРОННОЙ ПОДПИСЬЮ

Сертификат: 3094В7974ВЗСА8Е1F07А347CFAD6FA78

Владелец: ФЕДЕРАЛЬНАЯ СЛУЖБА ГОСУДАРСТВЕННОЙ

РЕГИСТРАЦИИ, КАДАСТРА И КАРТОГРАФИИ

Действителен: с 17.05.2022 по 10.08.2023

полное наименование должности

инициалы, фамилия

Земельный участок

вид объекта недвижимости

Лист № 3 раздела 3.1

Всего листов раздела 3.1: 3

Всего разделов: 4

Всего листов выписки: 12

26.07.2023г. № КУВИ-001/2023-170661137

Кадастровый номер:

67:13:0030104:969

1	2	3	4	5	6	7	8
52	2.1.34	2.1.35	243°10.2`	55.03	данные отсутствуют	67:13:0030104:343	данные отсутствуют
53	2.1.35	2.1.36	205°21.4`	30.31	данные отсутствуют	67:13:0030104:343	данные отсутствуют
54	2.1.36	2.1.37	243°50.2`	26.81	данные отсутствуют	67:13:0030104:343	данные отсутствуют
55	2.1.37	2.1.38	281°13.0`	33.98	данные отсутствуют	67:13:0030104:343	данные отсутствуют
56	2.1.38	2.1.39	255°26.0`	39.09	данные отсутствуют	67:13:0030104:343	данные отсутствуют
57	2.1.39	2.1.40	283°31.8`	35.95	данные отсутствуют	67:13:0030104:343	данные отсутствуют
58	2.1.40	2.1.1	282°47.2`	10.35	данные отсутствуют	данные отсутствуют	данные отсутствуют



ДОКУМЕНТ ПОДПИСАН
ЭЛЕКТРОННОЙ ПОДПИСЬЮ

Сертификат: 3094В7974ВЗСА8Е1F07А347CFAD6FA78

Владелец: ФЕДЕРАЛЬНАЯ СЛУЖБА ГОСУДАРСТВЕННОЙ

РЕГИСТРАЦИИ, КАДАСТРА И КАРТОГРАФИИ

Действителен: с 17.05.2022 по 10.08.2023

полное наименование должности

инициалы, фамилия

Выписка из Единого государственного реестра недвижимости об объекте недвижимости

Описание местоположения земельного участка

Земельный участок			
вид объекта недвижимости			
Лист № 1 раздела 3.2	Всего листов раздела 3.2: 3	Всего разделов: 4	Всего листов выписки: 12
26.07.2023г. № КУВИ-001/2023-170661137			
Кадастровый номер:		67:13:0030104:969	

Сведения о характерных точках границы земельного участка				
Система координат МСК-67, зона 2				
Номер точки	Координаты, м		Описание закрепления на местности	Средняя квадратичная погрешность определения координат характерных точек границ земельного участка, м
	X	Y		
1	2	3	4	5
1	541972.85	2162249.43	-	2.5
2	542026.64	2162195.24	-	2.5
3	542048.5	2162196.19	-	2.5
4	542076.14	2162178.64	-	2.5
5	542088.75	2162186.78	-	2.5
6	542079.17	2162224.48	-	2.5
7	542154.17	2162255.83	-	2.5
8	542165.28	2162260.53	-	2.5
9	542221.91	2162284.15	-	2.5
10	542208.96	2162506.3	-	2.5
11	542185.45	2162504	-	2.5
12	542161.17	2162475.13	-	0.5
13	542166.73	2162464.76	-	0.5
14	542131.87	2162443.17	-	0.5
15	542164.81	2162386.91	-	0.5
16	542081.86	2162333.31	-	0.5
17	542055.25	2162323.08	-	0.5
18	541996.98	2162304.31	-	0.5
19	541979.18	2162321.82	-	0.5
20	542009.06	2162352.21	-	0.5
21	541987.93	2162371.92	-	0.5
22	542002.58	2162386.99	-	0.5



ДОКУМЕНТ ПОДПИСАН
ЭЛЕКТРОННОЙ ПОДПИСЬЮ

Сертификат: 3094В7974ВЗСА8Е1F07А347СFAD6FА78

Владелец: ФЕДЕРАЛЬНАЯ СЛУЖБА ГОСУДАРСТВЕННОЙ
РЕГИСТРАЦИИ, КАДАСТРА И КАРТОГРАФИИ
Действителен: с 17.05.2022 по 10.08.2023

полное наименование должности

инициалы, фамилия

Земельный участок

вид объекта недвижимости

Лист № 2 раздела 3.2

Всего листов раздела 3.2: 3

Всего разделов: 4

Всего листов выписки: 12

26.07.2023г. № КУВИ-001/2023-170661137

Кадастровый номер:

67:13:0030104:969

1	2	3	4	5
23	542021.16	2162366.78	-	0.5
24	542040.87	2162397.31	-	0.5
25	542062.47	2162406.41	-	0.5
26	542091.4	2162415.98	-	0.5
27	542129.8	2162458.93	-	0.5
28	542160.86	2162474.97	-	0.5
29	542161.11	2162475.13	-	2.5
30	542132.23	2162475.41	-	2.5
31	542100.33	2162487.25	-	2.5
32	542080.3	2162486.42	-	2.5
33	542064.69	2162485.78	-	2.5
34	542029.42	2162451.78	-	2.5
35	542004.58	2162402.67	-	2.5
36	541977.19	2162389.69	-	2.5
37	541965.37	2162365.63	-	2.5
38	541971.98	2162332.3	-	2.5
39	541962.15	2162294.47	-	2.5
40	541970.56	2162259.52	-	2.5
1	541972.85	2162249.43	-	2.5
1	542284.61	2162580.04	-	2.5
2	542289.12	2162593.86	-	2.5
3	542373.93	2162600.08	-	2.5
4	542473.87	2162654.42	-	2.5
5	542494.53	2162686.86	-	2.5
6	542492.81	2162661.71	-	2.5
7	542488.4	2162595.71	-	2.5
8	542449.12	2162541.46	-	2.5
9	542394.47	2162492.23	-	2.5
10	542382.09	2162500.35	-	2.5



ДОКУМЕНТ ПОДПИСАН
ЭЛЕКТРОННОЙ ПОДПИСЬЮ

Сертификат: 3094В7974ВЗСА8Е1F07А347CFAD6FA78

Владелец: ФЕДЕРАЛЬНАЯ СЛУЖБА ГОСУДАРСТВЕННОЙ

РЕГИСТРАЦИИ, КАДАСТРА И КАРТОГРАФИИ

Действителен: с 17.05.2022 по 10.08.2023

полное наименование должности

инициалы, фамилия

Земельный участок

вид объекта недвижимости

Лист № 3 раздела 3.2

Всего листов раздела 3.2: 3

Всего разделов: 4

Всего листов выписки: 12

26.07.2023г. № КУВИ-001/2023-170661137

Кадастровый номер:

67:13:0030104:969

1	2	3	4	5
11	542293.67	2162494.69	-	2.5
12	542269.72	2162506.59	-	2.5
13	542276.69	2162536.46	-	2.5
1	542284.61	2162580.04	-	2.5



ДОКУМЕНТ ПОДПИСАН
ЭЛЕКТРОННОЙ ПОДПИСЬЮ

Сертификат: 3094B7974B3CA8E1F07A347CFAD6FA78

Владелец: ФЕДЕРАЛЬНАЯ СЛУЖБА ГОСУДАРСТВЕННОЙ

РЕГИСТРАЦИИ, КАДАСТРА И КАРТОГРАФИИ

Действителен: с 17.05.2022 по 10.08.2023

полное наименование должности

инициалы, фамилия



Департамент Смоленской области
по природным ресурсам и экологии

(наименование органа, выдавшего лицензию)

ЛИЦЕНЗИЯ
на пользование недрами

С М О

серия

8 0 2 4 4

номер

Т Э

вид лицензии

Выдана

обществу с ограниченной ответственностью

(субъект предпринимательской деятельности, получивший

«НИКА»

в лице

генерального директора

(ф.и.о. лица, представляющего субъект предпринимательской деятельности)

Шульгиной Ирины Владимировны

с целевым назначением и видами работ

разведка и добыча

песчано-гравийного материала на участке недр площадью 49,9 гектара

на месторождении Высокое

Участок недр расположен

в 20 км юго-западнее с. Новодугино, в районе

(наименование населенного пункта,

деревень Высокое, Федьково, Марково, Новодугинский район,

Смоленская область, РФ

района, области, края, республики)

Описание границ участка недр, координаты угловых точек, копии

топопланов, разрезов и др. приводятся в приложении

№ 3, № 6, № 9

(N прилож.)

Участок недр имеет статус

горного отвода

(геологического или горного отвода)

Дата окончания действия лицензии

07.11.2025

(число, месяц, год)

Место штампа

государственной регистрации

Департамент Смоленской области
по природным ресурсам и экологии
ЗАРЕГИСТРИРОВАНО

• 09 • ноября 20 17 г.

в реестре за № 263/СМО 80244 ТЭ

Лавринова Ирина Владимировна
(фамилия, имя, отчество регистратора)

Неотъемлемыми составными частями настоящей лицензии являются следующие документы (приложения):

1. Условия пользования недрами на 8 л.;
2. Копия решения, являющегося основанием для оформления лицензии, принятого в соответствии со статьей 10.1 Закона Российской Федерации «О недрах» на 15 л.;
3. Схема расположения участка недр на 1 л.;
4. Копия свидетельства о государственной регистрации юридического лица на 1 л.;
5. Копия свидетельства о постановке пользователя недр на налоговый учет на 1 л.;
6. Документ на 8 л., содержащий сведения об участке недр, отражающие: местоположение участка недр в административно-территориальном отношении с указанием границ особо охраняемых природных территорий, а также участков ограниченного и запрещенного землепользования с отражением их на схеме расположения участка недр; геологическую характеристику участка недр с указанием наличия месторождений (залежей) полезных ископаемых и запасов (ресурсов) по ним; обзор работ, проведенных ранее на участке недр, наличие на участке недр горных выработок, скважин и иных объектов, которые могут быть использованы при работе на этом участке; сведения о добытых полезных ископаемых за период пользования участком недр (если ранее производилась добыча полезных ископаемых); наличие других пользователей недр в границах данного участка недр;
7. Перечисление предыдущих пользователей данным участком недр (если ранее участок недр находился в пользовании) с указанием оснований, сроков предоставления (перехода права) участка недр в пользование и прекращения действия лицензии на пользование этим участком недр (указывается при переоформлении лицензии) на 0 л.;
8. Краткая справка о пользователе недр, содержащая юридический адрес пользователя недр, банковские реквизиты, контактные телефоны, на 1 л.;
9. Иные приложения **документы в соответствии с постановлением**

(названия документов, количество страниц)

Администрации Смоленской области от 03.12.2013 № 1012 на 108 л.

Уполномоченное должностное лицо
органа, выдавшего лицензию

**Начальник Департамента Смоленской
области по природным ресурсам и
экологии**

(должность, Ф.И.О. лица, подписавшего лицензию)

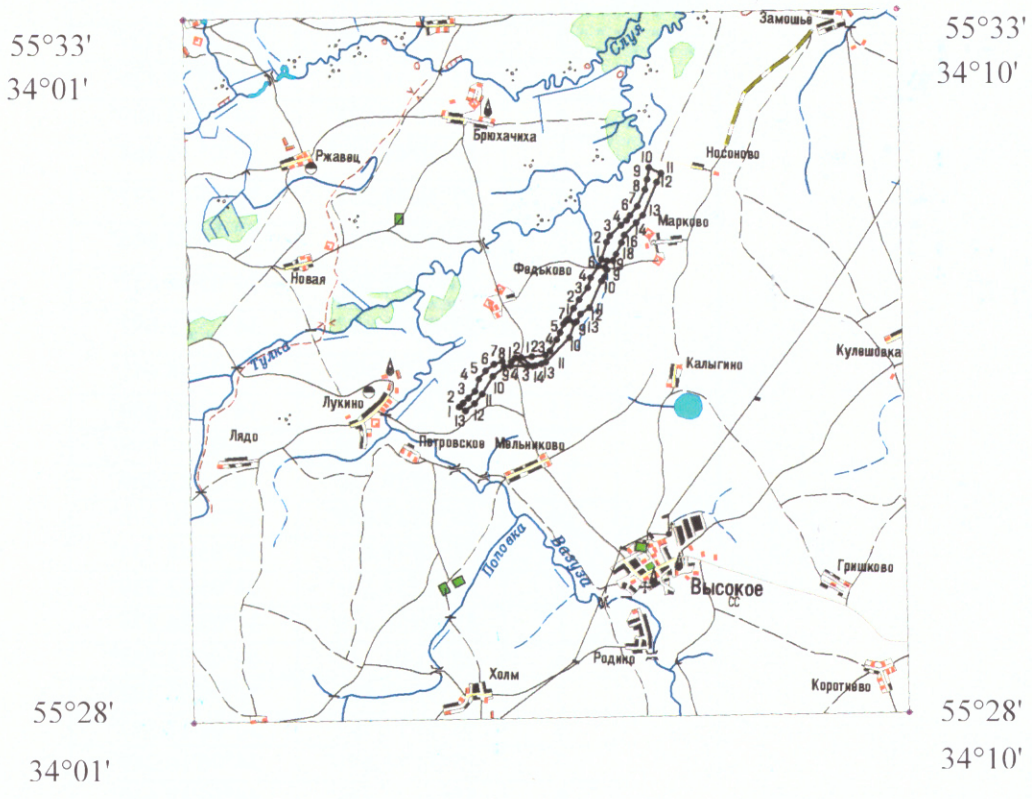
Захаров Роман Александрович

Подпись

М.П. Дата

09.11.2014

Участок недр
 на месторождении песчано-гравийного материала "Высокое"
 Новодугинский район Смоленской области
 Выкопировка из топоосновы N-36-21
 Масштаб 1:100 000



Условные обозначения

предварительные границы горного отвода

Таблица координат точек горного отвода

S. кв. км	№ точки	СК-42	
		Северная широта	Восточная долгота
0.09	1	55°30'12.984"	34°04'24.077"
	2	55°30'14.563"	34°04'27.099"
	3	55°30'16.675"	34°04'31.216"
	4	55°30'19.508"	34°04'36.466"
	5	55°30'24.672"	34°04'39.751"
	6	55°30'28.051"	34°04'44.967"
	7	55°30'30.884"	34°04'51.262"
	8	55°30'32.092"	34°04'57.757"
	9	55°30'29.623"	34°04'58.919"
	10	55°30'25.860"	34°04'50.490"
	11	55°30'18.274"	34°04'42.085"
	12	55°30'14.323"	34°04'35.988"
	13	55°30'11.395"	34°04'28.926"

S. кв. км	№ точки	СК-42	
		Северная широта	Восточная долгота
0.0139	1	55°30'31.869"	34°05'04.276"
	2	55°30'33.522"	34°05'07.573"
	3	55°30'29.594"	34°05'16.196"
	4	55°30'29.993"	34°05'03.631"
0.0929	1	55°30'33.714"	34°05'11.949"
	2	55°30'34.095"	34°05'20.327"
	3	55°30'34.491"	34°05'30.126"
	4	55°30'36.503"	34°05'33.769"
	5	55°30'41.033"	34°05'38.864"
	6	55°30'44.209"	34°05'41.777"
	7	55°30'47.720"	34°05'44.666"
	8	55°30'49.269"	34°05'46.632"
	9	55°30'48.136"	34°05'52.692"
	10	55°30'41.898"	34°05'48.645"
	11	55°30'31.456"	34°05'30.680"
	12	55°30'30.709"	34°05'27.090"
	13	55°30'29.960"	34°05'22.869"
	14	55°30'29.829"	34°05'20.476"
0.116	1	55°30'49.823"	34°05'48.134"
	2	55°30'54.502"	34°05'52.339"
	3	55°30'58.310"	34°05'56.276"
	4	55°31'03.135"	34°06'03.262"
	5	55°31'07.513"	34°06'05.382"
	6	55°31'12.707"	34°06'11.557"
	7	55°31'11.841"	34°06'16.249"
	8	55°31'10.734"	34°06'17.649"
	9	55°31'07.879"	34°06'15.886"
	10	55°31'05.866"	34°06'13.554"
	11	55°30'54.684"	34°06'04.330"
	12	55°30'51.837"	34°05'57.518"
	13	55°30'48.801"	34°05'54.289"
0.186	1	55°31'15.314"	34°06'14.006"
	2	55°31'22.537"	34°06'17.896"
	3	55°31'25.204"	34°06'20.425"
	4	55°31'29.576"	34°06'29.217"
	5	55°31'31.603"	34°06'33.457"
	6	55°31'33.916"	34°06'36.288"
	7	55°31'37.793"	34°06'41.877"
	8	55°31'44.657"	34°06'47.636"
	9	55°31'49.042"	34°06'49.525"
	10	55°31'53.971"	34°06'50.765"
	11	55°31'51.500"	34°06'59.948"
	12	55°31'47.823"	34°06'56.520"
	13	55°31'33.782"	34°06'46.037"
	14	55°31'30.601"	34°06'40.679"
	15	55°31'25.379"	34°06'31.553"
	16	55°31'22.264"	34°06'29.672"
	17	55°31'17.401"	34°06'25.307"
	18	55°31'14.764"	34°06'22.311"
	19	55°31'14.535"	34°06'18.232"



Департамент Смоленской области по природным ресурсам и экологии

УТВЕРЖДЕНО

приказом Департамента
Смоленской области по
природным ресурсам и
экологии
от 21.10.2017 № 1000/0103

«31» октября 2017 г.

г. Смоленск

РЕШЕНИЕ

о предоставлении права пользования участком недр площадью 49,9 гектара на месторождении Высокое с целью разведки и добычи песчано-гравийного материала

Уполномоченный орган исполнительной власти Смоленской области в сфере регулирования отношений недропользования (Департамент Смоленской области по природным ресурсам и экологии), рассмотрев заявку общества с ограниченной ответственностью «НИКА», на основании пункта 6 статьи 10.1 Закона Российской Федерации «О недрах», протокола аукционной комиссии по проведению аукциона на право пользования участком недр площадью 49,9 гектара на месторождении Высокое, расположенным на территории муниципального образования «Новодугинский район» Смоленской области, от 20.09.2017 № 2

РЕШИЛ:

Предоставить обществу с ограниченной ответственностью «НИКА» лицензию на пользование недрами с целью разведки и добычи песчано-гравийного материала на участке недр площадью 49,9 гектара на месторождении Высокое, расположенном на территории муниципального образования «Новодугинский район» Смоленской области, в соответствии с действующим законодательством о недрах.

Начальник Департамента

Р.А. Захаров

Департамент Смоленской области
по природным ресурсам и экологии
**ДОПОЛНЕНИЕ (ИЗМЕНЕНИЕ)
ЗАРЕГИСТРИРОВАНО**
• 30 • августа 20 19 г.
в реестре за № 349
Лаврикова Наталья Владимировна
(подпись уполномоченного регистриатора)
(фамилия, имя, отчество регистриатора)

ДОПОЛНЕНИЯ (ИЗМЕНЕНИЯ)

в лицензию СМО 80244 ТЭ на пользование недрами,

выданную обществу с ограниченной ответственностью «НИКА» для разведки и добычи песчано-гравийного материала на участке недр площадью 49,9 га на месторождении Высокое, расположенном на территории муниципального образования «Новодугинский район» Смоленской области, зарегистрированную 09.11.2017


Уполномоченный орган исполнительной власти Смоленской области в сфере регулирования отношений недропользования – Департамент Смоленской области по природным ресурсам и экологии, действующий на основании Положения, утвержденного постановлением Администрации Смоленской области от 09.07.2012 № 427, рассмотрев заявление общества с ограниченной ответственностью «НИКА» о внесении дополнений (изменений) в лицензию СМО 80244 ТЭ на пользование недрами для разведки и добычи песчано-гравийного материала на участке недр площадью 49,9 га на месторождении Высокое, расположенном на территории муниципального образования «Новодугинский район» Смоленской области, вносит в лицензию СМО 80244 ТЭ на пользование недрами следующие изменения:

- 1) приложение 3 изложить в новой редакции (прилагается);
- 2) дополнить приложение 9:
 - горноотводным актом от 24.06.2019 № 049/05-2019;
 - планом уточненных границ горного отвода участка недр площадью 49,9 гектара на месторождении Высокое.

Решение о внесении вышеуказанных дополнений (изменений) принято Департаментом Смоленской области по природным ресурсам и экологии в соответствии со ст. 7 и ст. 12 Закона Российской Федерации «О недрах».

Настоящие дополнения (изменения) являются неотъемлемой составной частью к лицензии СМО 80244 ТЭ на пользование недрами на участке недр площадью 49,9 га на месторождении Высокое, расположенном на территории муниципального образования «Новодугинский район» Смоленской области, с даты их государственной регистрации в Департаменте Смоленской области по природным ресурсам и экологии.

Начальник Департамента
Смоленской области
по природным ресурсам и
экологии


ЗАХАРОВ
Роман Александрович

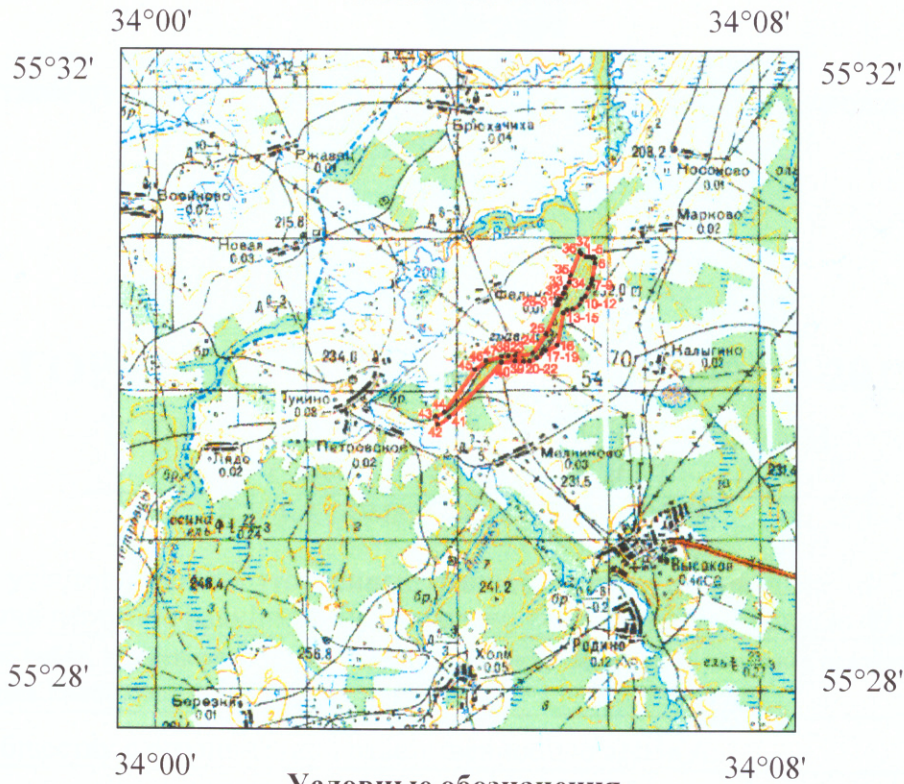
« 30 » августа 2019

Генеральный директор
общества с ограниченной
ответственностью
«НИКА»


ГЛИНЯНСКИЙ
Сергей Константинович

« 30 » августа 2019

ООО «НИКА»
 Участок недр площадью 49,9 га на месторождении Высокое
 Смоленская область, Новодугинский район
 Выкопировка из планшета N-36-21
 Масштаб 1:100 000



- Условные обозначения**
 1 ● - угловая точка горного отвода
 — - граница горного отвода

Каталог координат угловых точек горного отвода участка недр площадью 49,9 га на месторождении Высокое в СК-42

№ уг. точки	Северная широта			Восточная долгота		
	Град.	Мин.	Сек.	Град.	Мин.	Сек.
1	55	31	11,37	34	06	07,04
2	55	31	11,42	34	06	09,34
3	55	31	11,05	34	06	11,03
4	55	31	11,30	34	06	12,60
5	55	31	10,82	34	06	13,45
6	55	31	08,62	34	06	13,35
7	55	31	01,83	34	06	11,15
8	55	31	00,01	34	06	10,46
9	55	30	57,86	34	06	08,39
10	55	30	54,49	34	06	05,77
11	55	30	53,19	34	06	03,07
12	55	30	51,12	34	06	01,23
13	55	30	49,15	34	05	56,00
14	55	30	48,66	34	05	51,90
15	55	30	47,66	34	05	49,20
16	55	30	34,03	34	05	44,56
17	55	30	31,76	34	05	35,68
18	55	30	32,01	34	05	33,68
19	55	30	30,43	34	05	32,29
20	55	30	28,66	34	05	29,03
21	55	30	27,35	34	05	23,25
22	55	30	27,05	34	05	18,61
23	55	30	29,65	34	05	12,71
24	55	30	30,64	34	05	25,90

№ уг. точки	Северная широта			Восточная долгота		
	Град.	Мин.	Сек.	Град.	Мин.	Сек.
25	55	30	38,80	34	05	36,03
26	55	30	51,04	34	05	45,64
27	55	30	51,17	34	05	44,09
28	55	30	51,38	34	05	43,74
29	55	30	52,75	34	05	45,22
30	55	30	52,82	34	05	45,29
31	55	30	53,61	34	05	46,89
32	55	30	56,02	34	05	49,61
33	55	30	58,31	34	05	50,75
34	55	31	00,70	34	05	54,05
35	55	31	03,72	34	05	54,76
36	55	31	13,69	34	06	01,98
37	55	31	12,74	34	06	03,21
38	55	30	29,61	34	05	14,32
39	55	30	27,37	34	05	19,46
40	55	30	27,05	34	05	09,07
41	55	30	03,75	34	04	29,18
42	55	30	00,44	34	04	20,24
43	55	30	04,04	34	04	18,58
44	55	30	05,91	34	04	25,62
45	55	30	23,98	34	04	48,92
46	55	30	27,73	34	04	57,10
47	55	30	29,55	34	05	09,49



Департамент Смоленской области по природным ресурсам и экологии

ГОРНООТВОДНОЙ АКТ № 049/05-2019

К ЛИЦЕНЗИИ НА ПОЛЬЗОВАНИЕ НЕДРАМИ

СМО 80244 ТЭ, 09.11.2017

(СЕРИЯ, НОМЕР, ДАТА РЕГИСТРАЦИИ)

Настоящий акт, удостоверяющий уточнённые границы горного отвода для:
разведки и добычи песчано-гравийного материала на участке недр площадью 49,9 гектара
(целевое назначение работ, наименование месторождения и (или) участка недр, полезных ископаемых, объектов)
на месторождении Высокое

предоставлен обществу с ограниченной ответственностью «НИКА»

(наименование организации, которой предоставлен горный отвод)

Горный отвод расположен в 20 км юго-западнее с. Новодугино, в районе д.д. Высокое, Федьково,
(наименование селения, района, области, края, республики)

Марково, Новодугинский район, Смоленская область, РФ

и обозначен на прилагаемых планах угловыми точками 1,2,3,4,5,...,47,1

(перечень угловых точек)

а также на вертикальных разрезах В-Г, Ж-З, Д-Е, V-V, VII-VII, VIII-VIII, IX-IX

(номера вертикальных разрезов или точек)

Площадь проекции горного отвода составляет 49,9

(цифрами,

Сорок девять целых девять десятых гектара.

прописью)

Срок действия горноотводного акта 07.11.2025

Горноотводный акт выдан: « 24 » июня 20 19 г.

Настоящий Акт составлен в трёх (четырёх) экземплярах, внесён в реестр
(нужное подчеркнуть)

(наименование органа государственного горного надзора)

за № _____

Пользователь недр на предоставленном в уточнённых границах горном отводе несёт ответственность за соблюдение требований законодательства о недрах, а также:

1) соблюдение требований законодательства, а также утвержденных в установленном порядке стандартов (норм, правил) по технологии ведения работ, связанных с использованием недр, и при первичной переработке минерального сырья;

КОПИЯ ВЕРНА
ГЛАВНЫЙ СПЕЦИАЛИСТ
ДЕПАРТАМЕНТА
ЕРОШЕНКОВА А.С. ПОДПИСЬ

2) соблюдение требований технических проектов, планов или схем развития горных работ, недопущение сверхнормативных потерь, разубоживания и выборочной отработки полезных ископаемых;

3) ведение геологической, маркшейдерской и иной документации в процессе всех видов пользования недрами;

4) представление геологической информации в федеральный и соответствующий территориальный фонды геологической информации;

5) представление достоверных данных о разведанных, извлекаемых и оставляемых в недрах запасах полезных ископаемых, содержащихся в них компонентах, об использовании недр в целях, не связанных с добычей полезных ископаемых, в федеральный и соответствующий территориальный фонды геологической информации, в органы государственной статистики;

6) безопасное ведение работ, связанных с использованием недрами;

7) соблюдение утвержденных в установленном порядке стандартов (норм, правил), регламентирующих условия охраны недр, атмосферного воздуха, земель, лесов, водных объектов, а также зданий и сооружений от вредного влияния работ, связанных с использованием недрами;

8) приведение участков земли и других природных объектов, нарушенных при использовании недрами, в состояние, пригодное для их дальнейшего использования;

8.1) безопасность горных выработок, буровых скважин и иных связанных с использованием недрами сооружений, расположенных в границах предоставленного в пользование участка недр;

9) сохранность разведочных горных выработок и буровых скважин, которые могут быть использованы при разработке месторождений и (или) в иных хозяйственных целях; ликвидацию в установленном порядке горных выработок и буровых скважин, не подлежащих использованию;

10) выполнение условий, установленных лицензией или соглашением о разделе продукции, своевременное и правильное внесение платежей за пользование недрами;

11) сохранность ценных и опасных грузов, геологической, маркшейдерской и иной документации, специальной корреспонденции, а также грузов, содержащих носители сведений, отнесенных к государственной тайне;

12) исключение негативного воздействия на окружающую среду при размещении в пластах горных пород попутных вод и вод, использованных пользователями недр для собственных производственных и технологических нужд.

К пользователям недр или привлекаемым ими для пользования недрами другим юридическим и физическим лицам предъявляются требования о наличии специальной квалификации и опыта, подтвержденных государственной лицензией (свидетельством, дипломом) на проведение соответствующего вида деятельности: геологической съемки, поисков, разведки, разных способов добычи полезных ископаемых, строительства и эксплуатации подземных сооружений, других видов пользования недрами.

Горноотводный акт в 30-дневный срок после оформления акта о консервации либо ликвидации организации передается уполномоченному органу исполнительной власти в сфере недропользования.

Координаты угловых точек горного отвода

Номера точек	X	Y	Z ₁	Z ₂	Примечание
1	2	3	4	5	6
1	543176,16	2162869,18	205,41	190,2	
2	543176,77	2162909,51	206,13	190,9	
3	543164,67	2162939,01	205,20	190,0	
4	543172,03	2162966,63	205,77	190,6	
5	543156,68	2162981,27	218,32	193,1	
6	543088,82	2162978,21	205,41	190,2	
7	542879,75	2162935,37	205,41	190,2	
8	542823,53	2162922,23	206,13	190,9	
9	542757,76	2162884,43	206,75	191,6	
10	542654,59	2162836,44	212,70	192,5	
11	542615,19	2162788,38	211,23		

КОПИЯ ВЕРНА
 ГЛАВНЫЙ СПЕЦИАЛИСТ
 ДЕПАРТАМЕНТА
 БРОШЕНКОВА А.С. ПОДПИСЬ

12	542552,02	2162754,81	215,41	194,5	
13	542492,81	2162661,71	210,48	194,9	
14	542488,40	2162595,71	220,22	195,7	
15	542449,12	2162541,46	219,75	194,8	
16	542029,39	2162451,78	205,41	190,2	
17	541962,20	2162294,46	206,13	190,9	
18	541970,58	2162259,48	206,75	191,6	
19	541922,29	2162234,17	212,70	192,5	
20	541868,78	2162175,83	211,23	191,0	
21	541830,25	2162073,60	215,41	194,5	
22	541822,49	2161992,05	210,48	194,9	
23	541904,90	2161890,03	220,22	195,7	
24	541930,91	2162122,16	219,75	194,8	
25	542179,92	2162304,99	215,41	194,5	
26	542554,96	2162481,22	218,32	193,1	
27	542559,47	2162453,98	212,70	192,5	
28	542566,18	2162448,09	211,23	191,0	
29	542607,94	2162474,85	215,41	194,5	
30	542609,91	2162476,12	214,46	198,7	
31	542633,83	2162504,22	210,48	194,9	
32	542707,35	2162553,81	220,22	195,7	
33	542777,97	2162575,31	219,75	194,8	
34	542850,69	2162634,74	205,41	190,2	
35	542943,66	2162649,05	206,13	190,9	
36	543249,65	2162781,83	206,75	191,6	
37	543219,75	2162802,80	215,41	194,5	
38	541903,25	2161797,30	221,22	200,0	
39	541832,01	2161886,03	225,01	204,3	
40	541825,80	2161703,56	218,74	203,1	
41	541119,62	2160988,84	218,30	202,8	
42	541020,44	2160829,87	218,19	201,4	
43	541132,33	2160802,99	214,36	198,1	
44	541187,71	2160927,69	214,46	198,7	
45	541738,05	2161347,96	212,35	197,4	
46	541851,07	2161493,90	211,08	197,0	
47	541903,13	2161712,51	210,46	196,5	

План (схема) границ горного отвода:

Номера точек	Северная широта			Восточная долгота			Примечание
	градусы	минуты	секунды	градусы	минуты	секунды	
1	2	3	4	5	6	7	8
1	55	31	11,37	34	06	07,04	
2	55	31	11,42	34	06	09,34	
3	55	31	11,05	34	06	11,03	
4	55	31	11,30	34	06	12,60	
5	55	31	10,82	34	06	13,45	
6	55	31	08,62	34	06	13,35	
7	55	31	01,83	34	06	11,15	
8	55	31	00,01	34	06	10,46	
9	55	30	57,86	34	06	08,39	
10	55	30	54,49	34	06	05,77	
11	55	30	53,19	34	06	03,07	
12	55	30	51,12	34	06	01,23	
13	55	30	49,15	34	05	56,00	
14	55	30	48,66	34	05	51,90	
15	55	30	47,66	34	05	49,20	
16	55	30	34,03	34	05	44,56	
17	55	30	31,76	34	05	35,68	
18	55	30	32,01	34	05	33,68	
19	55	30	30,43	34	05	32,29	

КОПИЯ ВЕРНА
ГЛАВНЫЙ СПЕЦИАЛИСТ
ДЕПАРТАМЕНТА

Брошеникова А С ПОДПИСЬ

20	55	30	28,66	34	05	29,03	
21	55	30	27,35	34	05	23,25	
22	55	30	27,05	34	05	18,61	
23	55	30	29,65	34	05	12,71	
24	55	30	30,64	34	05	25,90	
25	55	30	38,80	34	05	36,03	
26	55	30	51,04	34	05	45,64	
27	55	30	51,17	34	05	44,09	
28	55	30	51,38	34	05	43,74	
29	55	30	52,75	34	05	45,22	
30	55	30	52,82	34	05	45,29	
31	55	30	53,61	34	05	46,89	
32	55	30	56,02	34	05	49,61	
33	55	30	58,31	34	05	50,75	
34	55	31	00,70	34	05	54,05	
35	55	31	03,72	34	05	54,76	
36	55	31	13,69	34	06	01,98	
37	55	31	12,74	34	06	03,21	
38	55	30	29,61	34	05	14,32	
39	55	30	27,37	34	05	19,46	
40	55	30	27,05	34	05	09,07	
41	55	30	03,75	34	04	29,18	
42	55	30	00,44	34	04	20,24	
43	55	30	04,04	34	04	18,58	
44	55	30	05,91	34	04	25,62	
45	55	30	23,98	34	04	48,92	
46	55	30	27,73	34	04	57,10	
47	55	30	29,55	34	05	09,49	

Географическая система координат СК-42

Начальник
(должность)

Департамента Смоленской области по природным ресурсам
и экологии

(наименование органа государственного горного надзора, органа
исполнительной власти субъекта Российской Федерации, оформившего
документы, удостоверяющие уточнённые границы горного отвода)


(подпись)

Захаров Р.А.
(фамилия, инициалы)

М.П.

Приложения:

План горного отвода, масштаб:

1:5 000

на 1 л.

План (схема) границ горного отвода, масштаб:

схема

на 1 л.

Разрезы (профили), масштаб:

верт. 1:200, гор. 1:2 000

на 1 л.

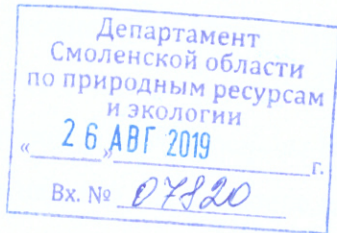


КОПИЯ ВЕРНА
ГЛАВНЫЙ СПЕЦИАЛИСТ
ДЕПАРТАМЕНТА
Ерошенкова А.С. подпись



ООО «НИКА»

ИНН 5075025837, ОГРН 1145075000762, КПП 507501001
Юридический адрес: 143103, Московская область, г. Руза, проезд Красный, д. 15, пом. 35



Начальнику Департамента
Смоленской области
по природным ресурсам и
экологии

Р.А. Захарову

ЗАЯВЛЕНИЕ

для внесения дополнений (изменений) в лицензию

Общество с ограниченной ответственностью «НИКА»
(наименование юридического лица, Ф.И.О. индивидуального предпринимателя)

Юридический адрес: 143103, Московская область, г. Руза, проезд Красный, д. 15, пом. 35

Почтовый адрес: 143103, Московская область, г. Руза, проезд Красный, д. 15, пом. 35

Телефон: 8(985)6430386

Адрес электронной почты: sg6430386@gmail.com

Государственный регистрационный номер записи регистрации заявителя, подтверждающий факт
внесения сведений о заявителе в Единый государственный реестр юридических лиц
(индивидуальных предпринимателей) 1145075000762

Идентификационный номер налогоплательщика (ИНН/КПП): 5075025837/507501001

ОКВЭД 16.10, 02.20, 02.40.2

Глинянский Сергей Константинович

(полностью Ф.И.О. руководителя юридического лица, Ф.И.О. индивидуального предпринимателя)

направляет документы на получение лицензии на пользование недрами (внесение дополнений
(изменений) в лицензию) (нужное подчеркнуть)

СМО 80244 ТЭ, выданную с целью разведки и добычи
(целевое назначение работ)

песчано-гравийного материала

на месторождении (участке недр) Участке недр площадью 49,9 га на месторождении Высокое
(название месторождения (участка недр), площадь, месторасположение)

Порядок отвод предоставлен распоряжением Администрации Смоленской области от
« 20 » № _____.

К заявке прилагаются: документы согласно описи.



Генеральный директор
(должность)

(подпись)

С.К. Глинянский

(расшифровка подписи)

**Опись документов, прилагаемых к заявлению
на внесение дополнений (изменений) в лицензию СМО 80244 ТЭ**

- пояснительная записка с приложением горноотводного акта от 24.06.2019 № 049/05-2019 на 1 л. в 1 экз.;
- предлагаемые изменения и (или) дополнения в лицензию на 2 л. в 1 экз.;
- план уточненного горного отвода масштаба 1:5000 на 1 л. в 1 экз.;
- литолого-геологические разрезы масштаба верт. 1:200, гор. 1:2000 на 1 л. в 1 экз.;
- выкопировка из топоосновы N-36-21
- свидетельство о постановке на учет в налоговом органе на 1 л. в 1 экз.;
- свидетельство о государственной регистрации юридического лица на 1 л. в 1 экз.

Генеральный директор



С.К. Глинянский



Департамент Смоленской области по природным ресурсам и экологии

УТВЕРЖДЕНО

приказом Департамента
Смоленской области по
природным ресурсам и
экологии
от 28.08.2019 № 312/0103

«28» августа 2019 г.

г. Смоленск

РЕШЕНИЕ
О ВНЕСЕНИИ ДОПОЛНЕНИЙ (ИЗМЕНЕНИЙ) В ЛИЦЕНЗИЮ
НА ПОЛЬЗОВАНИЕ НЕДРАМИ

Уполномоченный орган исполнительной власти Смоленской области в сфере регулирования отношений недропользования (Департамент Смоленской области по природным ресурсам и экологии), рассмотрев заявление общества с ограниченной ответственностью «НИКА» о внесении дополнений (изменений) в лицензию СМО 80244 ТЭ на пользование недрами, на основании статей 7, 12 Закона Российской Федерации «О недрах», постановления Администрации Смоленской области от 03.12.2013 № 1012 «Об утверждении Положения о порядке оформления, государственной регистрации и выдачи лицензий на пользование участками недр местного значения на территории Смоленской области»

РЕШИЛ:

Внести в лицензию СМО 80244 ТЭ на пользование недрами следующие изменения:

- 1) приложение 3 изложить в новой редакции (прилагается);
- 2) дополнить приложение 9:
 - горноотводным актом от 24.06.2019 № 049/05-2019;
 - планом уточненных границ горного отвода участка недр площадью 49,9 гектара на месторождении Высокое.

Начальник Департамента

Р.А. Захаров

ООО «НИКА»

ИНН 5075025837, ОГРН 1145075000762, КПП 507501001

Юридический адрес: 143103, Московская область, г. Руза, проезд Красный, д. 15, пом. 35

ПОЯСНИТЕЛЬНАЯ ЗАПИСКА

ООО «НИКА» имеет лицензию на пользование недрами СМО 80244 ТЭ с целевым назначением разведка и добыча песчано-гравийного материала на участке недр площадью 49,9 га на месторождении Высокое.

В соответствии с пунктом 3.2. Условий данной лицензии ООО «НИКА» по договору с маркшейдерской организацией ООО «Силициум» разработало «Проект уточненных границ горного отвода месторождения Высокое песчано-гравийного материала и рекультивации земель нарушенных горными работами в Новодугинском районе Смоленской области».

При составлении данного Проекта было выявлено, что при оформлении предварительного горного отвода при пересчете из местной системы координат в географическую СК-42 была допущена техническая ошибка, в связи с чем координаты поворотных угловых точек горного отвода были скорректированы.

Указанный Проект согласован Департаментом Смоленской области по природным ресурсам и экологии, выдан горноотводный акт от 24.06.2019 № 049/05-2019, уточняющий уточненные границы горного отвода площадью 49,9 га на месторождении Высокое. Горноотводный акт от 24.06.2019 № 049/05-2019 зарегистрирован в Межрегиональном технологическом управлении Ростехнадзора за номером: 67-0167-00006.

В связи с вышеупомянутым ООО «НИКА» просит внести изменения в лицензию СМО 80244 ТЭ в части уточнения поворотных угловых точек горного отвода площадью 49,9 га на месторождении Высокое.

Генеральный директор



С.К. Глинянский

ООО «НИКА»

ИНН 5075025837, ОГРН 1145075000762, КПП 507501001

Юридический адрес: 143103, Московская область, г. Руза, проезд Красный, д. 15, пом. 35

ПРЕДЛАГАЕМЫЕ ИЗМЕНЕНИЯ

Предложения по внесению дополнений в лицензию СМО 80244 ТЭ на пользование недрами, выданную ООО «НИКА»

Действующая редакция	Предлагаемые изменения															
	СШ						ВД						Х		У	
В приложении 3 к лицензии изменить таблицу координат	1	55	31	11,37	34	06	07,04	1	543176,16	2162869,18	1	543176,16	2162869,18	1	543176,16	2162869,18
	2	55	31	11,42	34	06	09,34	2	543176,77	2162909,51	2	543176,77	2162909,51	2	543176,77	2162909,51
	3	55	31	11,05	34	06	11,03	3	543164,67	2162939,01	3	543164,67	2162939,01	3	543164,67	2162939,01
	4	55	31	11,30	34	06	12,60	4	543172,03	2162966,63	4	543172,03	2162966,63	4	543172,03	2162966,63
	5	55	31	10,82	34	06	13,45	5	543156,68	2162981,27	5	543156,68	2162981,27	5	543156,68	2162981,27
	6	55	31	08,62	34	06	13,35	6	543088,82	2162978,21	6	543088,82	2162978,21	6	543088,82	2162978,21
	7	55	31	01,83	34	06	11,15	7	542879,75	2162935,37	7	542879,75	2162935,37	7	542879,75	2162935,37
	8	55	31	00,01	34	06	10,46	8	542823,53	2162922,23	8	542823,53	2162922,23	8	542823,53	2162922,23
	9	55	30	57,86	34	06	08,39	9	542757,76	2162884,43	9	542757,76	2162884,43	9	542757,76	2162884,43
	10	55	30	54,49	34	06	05,77	10	542654,59	2162836,44	10	542654,59	2162836,44	10	542654,59	2162836,44
	11	55	30	53,19	34	06	03,07	11	542615,19	2162788,38	11	542615,19	2162788,38	11	542615,19	2162788,38
	12	55	30	51,12	34	06	01,23	12	542552,02	2162754,81	12	542552,02	2162754,81	12	542552,02	2162754,81
	13	55	30	49,15	34	05	56,00	13	542492,81	2162661,71	13	542492,81	2162661,71	13	542492,81	2162661,71
	14	55	30	48,66	34	05	51,90	14	542488,40	2162595,71	14	542488,40	2162595,71	14	542488,40	2162595,71
	15	55	30	47,66	34	05	49,20	15	542449,12	2162541,46	15	542449,12	2162541,46	15	542449,12	2162541,46
	16	55	30	34,03	34	05	44,56	16	542029,39	2162451,78	16	542029,39	2162451,78	16	542029,39	2162451,78
	17	55	30	31,76	34	05	35,68	17	541962,20	2162294,46	17	541962,20	2162294,46	17	541962,20	2162294,46
	18	55	30	32,01	34	05	33,68	18	541970,58	2162259,48	18	541970,58	2162259,48	18	541970,58	2162259,48
	19	55	30	30,43	34	05	32,29	19	541922,29	2162234,17	19	541922,29	2162234,17	19	541922,29	2162234,17
	20	55	30	28,66	34	05	29,03	20	541868,78	2162175,83	20	541868,78	2162175,83	20	541868,78	2162175,83
	21	55	30	27,35	34	05	23,25	21	541830,25	2162073,60	21	541830,25	2162073,60	21	541830,25	2162073,60
	22	55	30	27,05	34	05	18,61	22	541822,49	2161992,05	22	541822,49	2161992,05	22	541822,49	2161992,05
	23	55	30	29,65	34	05	12,71	23	541904,90	2161890,03	23	541904,90	2161890,03	23	541904,90	2161890,03
	24	55	30	30,64	34	05	25,90	24	541930,91	2162122,16	24	541930,91	2162122,16	24	541930,91	2162122,16
	25	55	30	38,80	34	05	36,03	25	542179,92	2162304,99	25	542179,92	2162304,99	25	542179,92	2162304,99
	26	55	30	51,04	34	05	45,64	26	542554,96	2162481,22	26	542554,96	2162481,22	26	542554,96	2162481,22
	27	55	30	51,17	34	05	44,09	27	542559,47	2162453,98	27	542559,47	2162453,98	27	542559,47	2162453,98
	28	55	30	51,38	34	05	43,74	28	542566,18	2162448,09	28	542566,18	2162448,09	28	542566,18	2162448,09
	29	55	30	52,75	34	05	45,22	29	542607,94	2162474,85	29	542607,94	2162474,85	29	542607,94	2162474,85
	30	55	30	52,82	34	05	45,29	30	542609,91	2162476,12	30	542609,91	2162476,12	30	542609,91	2162476,12
	31	55	30	53,61	34	05	46,89	31	542633,83	2162504,22	31	542633,83	2162504,22	31	542633,83	2162504,22
	32	55	30	56,02	34	05	49,61	32	542707,35	2162553,81	32	542707,35	2162553,81	32	542707,35	2162553,81
	33	55	30	58,31	34	05	50,75	33	542777,97	2162575,31	33	542777,97	2162575,31	33	542777,97	2162575,31
	34	55	31	00,70	34	05	54,05	34	542850,69	2162634,74	34	542850,69	2162634,74	34	542850,69	2162634,74
	35	55	31	03,72	34	05	54,76	35	542943,66	2162649,05	35	542943,66	2162649,05	35	542943,66	2162649,05
	36	55	31	13,69	34	06	01,98	36	543249,65	2162781,83	36	543249,65	2162781,83	36	543249,65	2162781,83
	37	55	31	12,74	34	06	03,21	37	543219,75	2162802,80	37	543219,75	2162802,80	37	543219,75	2162802,80
	38	55	30	29,61	34	05	14,32	38	541903,25	2161797,30	38	541903,25	2161797,30	38	541903,25	2161797,30
	39	55	30	27,37	34	05	19,46	39	541832,01	2161886,03	39	541832,01	2161886,03	39	541832,01	2161886,03
	40	55	30	27,05	34	05	09,07	40	541825,80	2161703,56	40	541825,80	2161703,56	40	541825,80	2161703,56
	41	55	30	03,75	34	04	29,18	41	541119,62	2160988,84	41	541119,62	2160988,84	41	541119,62	2160988,84
	42	55	30	00,44	34	04	20,24	42	541020,44	2160829,87	42	541020,44	2160829,87	42	541020,44	2160829,87
	43	55	30	04,04	34	04	18,58	43	541132,33	2160802,99	43	541132,33	2160802,99	43	541132,33	2160802,99
	44	55	30	05,91	34	04	25,62	44	541187,71	2160927,69	44	541187,71	2160927,69	44	541187,71	2160927,69
	45	55	30	23,98	34	04	48,92	45	541738,05	2161347,96	45	541738,05	2161347,96	45	541738,05	2161347,96
	46	55	30	27,73	34	04	57,10	46	541851,07	2161493,90	46	541851,07	2161493,90	46	541851,07	2161493,90
	47	55	30	29,55	34	05	09,49	47	541903,13	2161712,51	47	541903,13	2161712,51	47	541903,13	2161712,51

Дополнить лицензию новым приложением	Горноотводный акт от 24.06.2019 № 049/05-2019
Дополнить лицензию новым приложением	План уточненных границ горного отвода

Генеральный директор



С.К. Глинянский