


















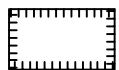




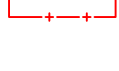





[illegible]

сущ.	проект.	
		пункт регулирования газа (ПРГ)
		<b>Объекты водоснабжения</b>
		водонапорная башня
		артезианская скважина
		<b>Объекты связи</b>
		автоматическая телефонная станция
		телевизионный ретранслятор
		объекты почтовой связи
		<b>Объекты единой государственной системы предупреждения и ликвидации чрезвычайных ситуаций</b>
		аварийно-спасательные службы и (или) аварийно-спасательные формирования
		объекты обеспечения пожарной безопасности
		<b>Места погребения</b>
		кладбище
		воинское кладбище, военное мемориальное кладбище
		<b>Объекты культурного наследия (ОКН)</b>
		памятник
		ансамбль
		дополнительные места
		номер ОКН согласно Топ 3
		<b>Зоны охраны объектов культурного наследия (памятников истории и культуры) народов Российской Федерации</b>
		зоны охраны объектов культурного наследия (охранная зона памятника)
		<b>Границы зон с особыми условиями использования территории</b>
		санитарно-защитная зона предприятий, сооружений и иных объектов
		охранная зона инженерных коммуникаций
		водоохранная зона
		береговая полоса
		первый пояс санитарной охраны источника водоснабжения
		<b>Поверхностные водные объекты</b>
		водоток (река, ручей, канал)
		водоем (озеро, пруд, обводненный карьер, водохранилище)
		границы земельных участков, сведения о которых содержится в ЕГРН

						Доходов №32/2023 от 28.01.2023	П33-4
Проведя земельные работы и застройку территории сельского поселения Нюбодунского района Смоленской области							
Изм.	Лист	Лист	Лист	Лист	Лист	Лист	
АП	Нюбодунское Сельское						
Проведя земельные работы и застройку							
Разработчик	Иванова						
И. номер	Шеломов						
Карта разрабатываемых земельных участков не является картой, созданной на основе геодезических наблюдений территории. Карта не является документом, утвержденным в установленном порядке, и не имеет юридической силы.							Отделение архитектуры и градостроительства Смоленской области Отдел градостроительства и архитектуры

[illegible]

д. Петровская Слобода

д. Никольская Слобода

д. Однор...

δ. Κυρδατοβο



д. Поплясуха

д. Усадище