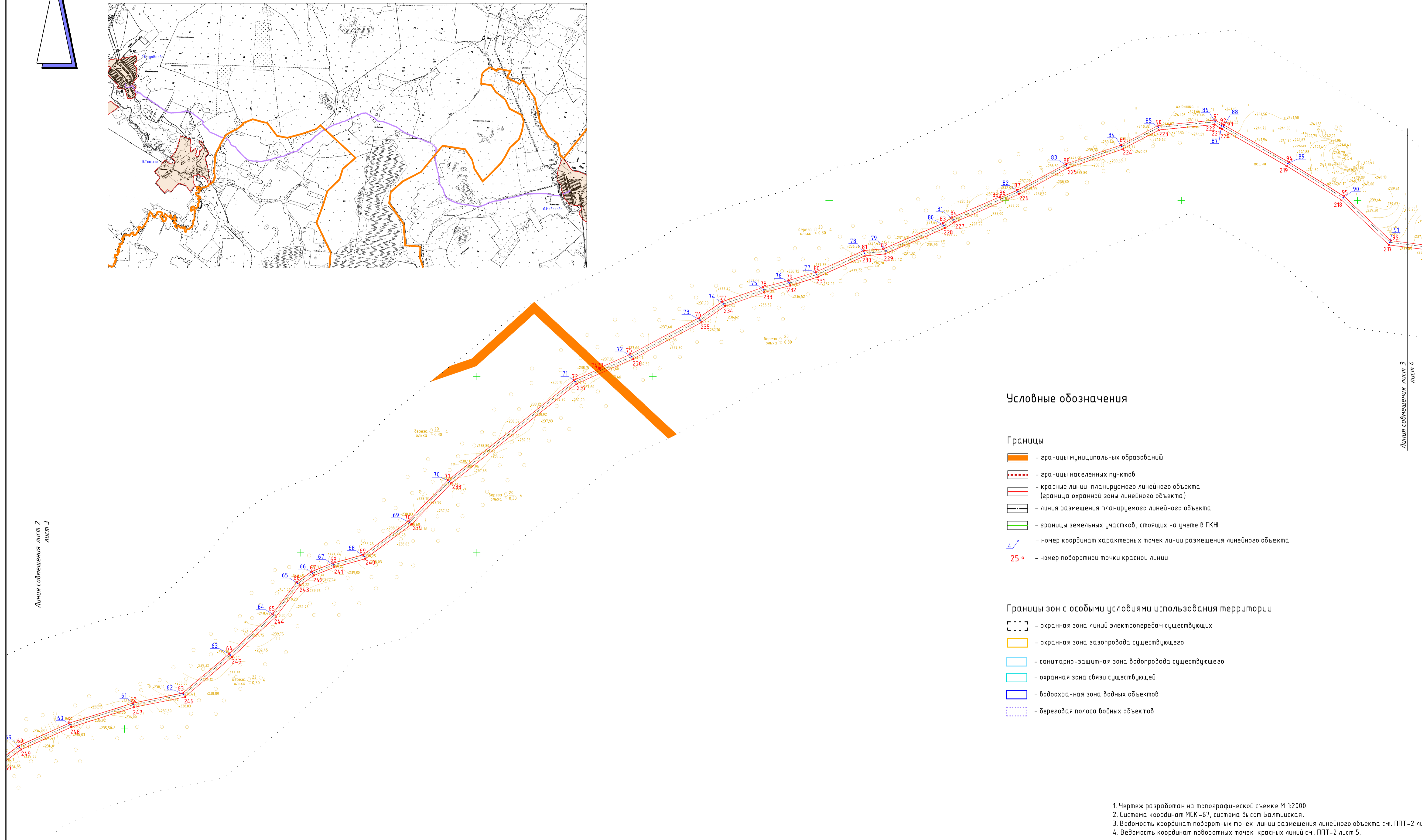
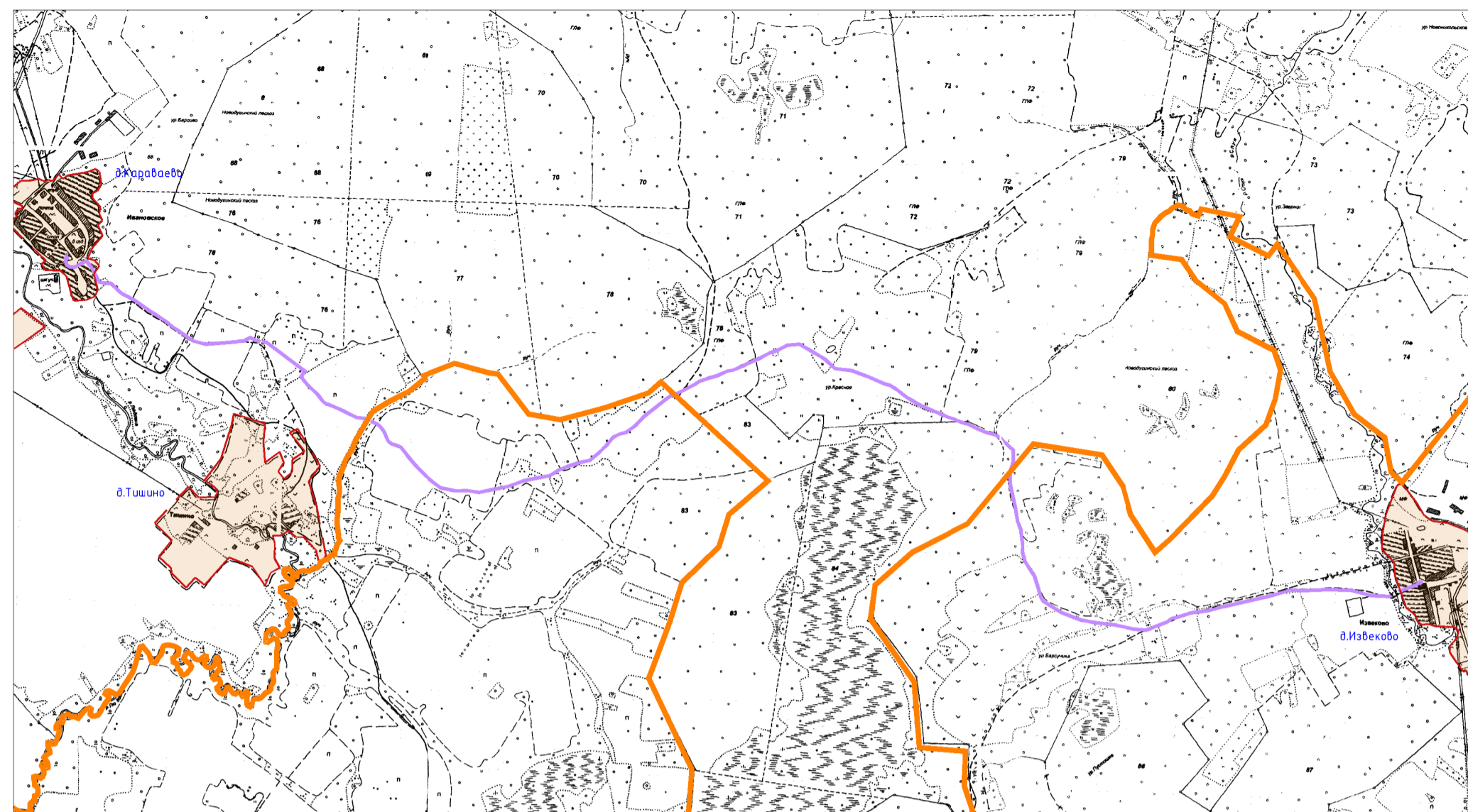


Схема расположения элемента планировочной структуры



Условные обозначения

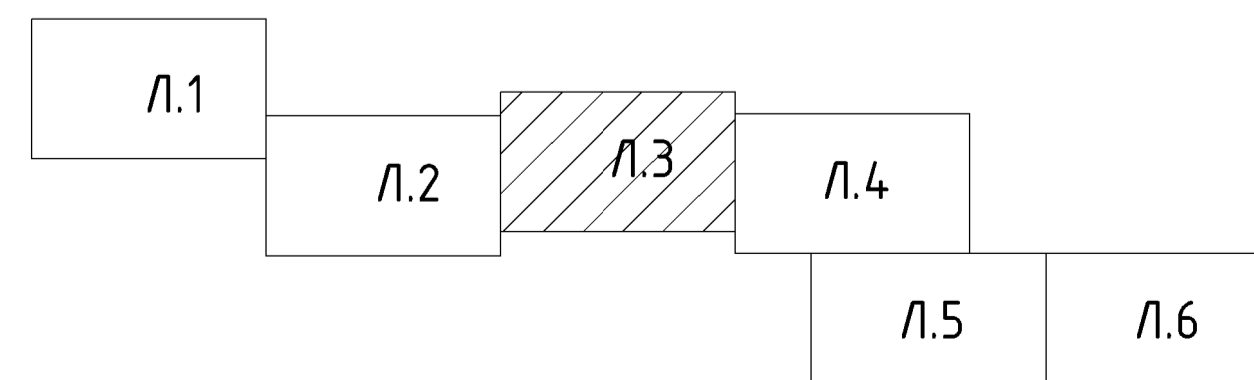
Границы

- границы муниципальных образований
- границы населенных пунктов
- красные линии планируемого линейного объекта (граница охранной зоны линейного объекта)
- линия размещения планируемого линейного объекта
- границы земельных участков, стоящих на учете в ГКН
- номер координат характерных точек линии размещения линейного объекта
- 25° - номер поворотной точки красной линии

Границы зон с особыми условиями использования территории

- охранная зона линий электропередач существующих
- охранная зона газопровода существующего
- санитарно-защитная зона водопровода существующего
- охранная зона связи существующей
- водоохранная зона водных объектов
- береговая полоса водных объектов

1. Чертеж разработан на топографической съемке М 1:2000.
2. Система координат МСК-67, система высот Балтийская.
3. Ведомость координат поворотных точек линии размещения линейного объекта см. ППТ-2 лист 1.
4. Ведомость координат поворотных точек красных линий см. ППТ-2 лист 5.



					ЛО-2/2015 - ППТ-2				
					Проект планировки и межевания территории под размещение «Межпоселкового газопровода высокого давления от дер. Караваяво до дер. Издеково района Смоленской области»				
Изм.	Кол. чч.	Лист	№ док.	Подп.	Дата	Стадия	Лист	Листов	
ГАП		Найданова-Каховская			7.20	Проект планировки территории	П	3	6
Разработал		Силова			7.20	Чертеж планировки территории. М 1:2000.	ООО "ОСА"		
Разработал		Шибяев			7.20				