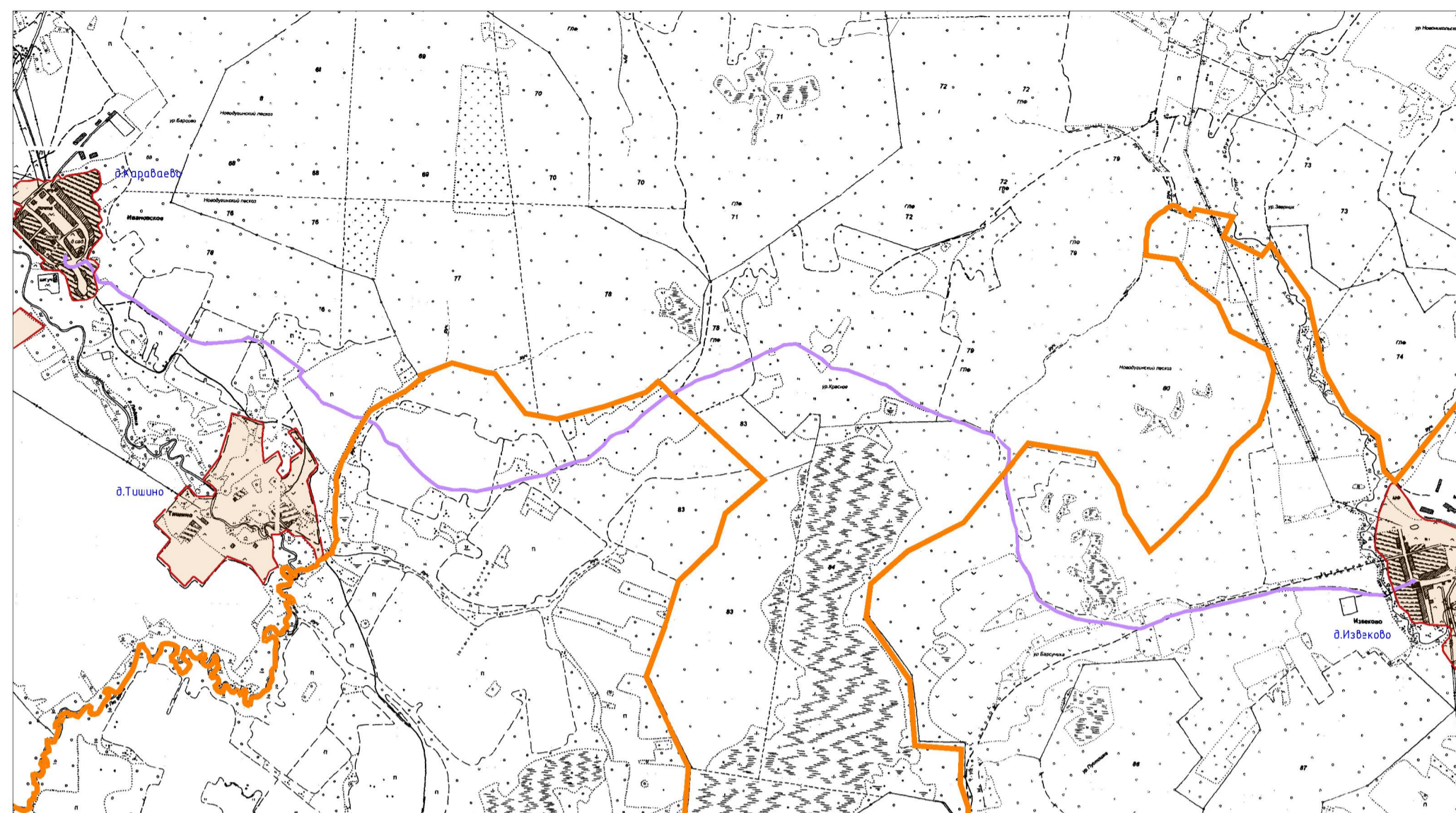


Схема расположения элемента планировочной структуры



Условные обозначения

Границы

- границы муниципальных образований
- границы населенных пунктов
- красные линии планируемого линейного объекта (граница охранной зоны линейного объекта)
- линия размещения планируемого линейного объекта
- границы земельных участков, формируемых в период строительства линейного объекта
- границы земельных участков, стоящих на учете в ГКН

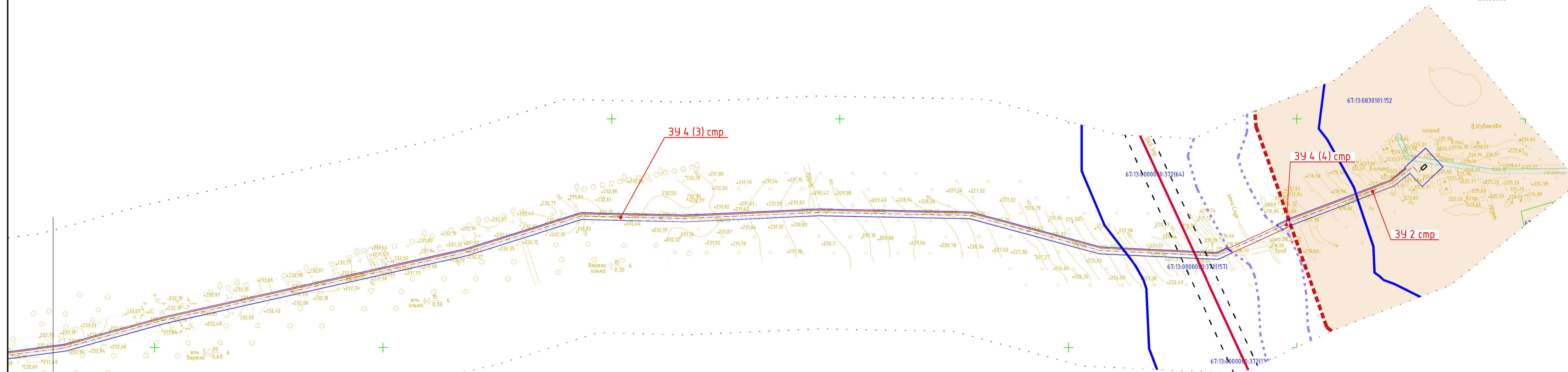
- сервитут, формируемый в период строительства линейного объекта

Границы земель различных категорий

- земли населенных пунктов
- земли лесного фонда

Границы зон с особыми условиями использования территории

- охранный зона линий электропередач существующих
- охранный зона газопровода существующего
- санитарно-защитная зона водопровода существующего
- охранный зона связи существующей
- водоохранная зона водных объектов
- береговая полоса водных объектов



Экспликация земельных участков в период строительства линейного объекта

№ по меж.	Разрешенное использование	Категория земли	S по проекту
зу1 с/п	Под полосу земель в период строительства линейного объекта	земли населенных пунктов	1356
зу2 с/п	Под полосу земель в период строительства линейного объекта	земли населенных пунктов	1244
зу3 с/п	Под полосу земель в период строительства линейного объекта	земли сельскохозяйственного назначения	19365
зу4 с/п	Под полосу земель в период строительства линейного объекта	земли сельскохозяйственного назначения	26705

Экспликация сервитутов в период строительства линейного объекта

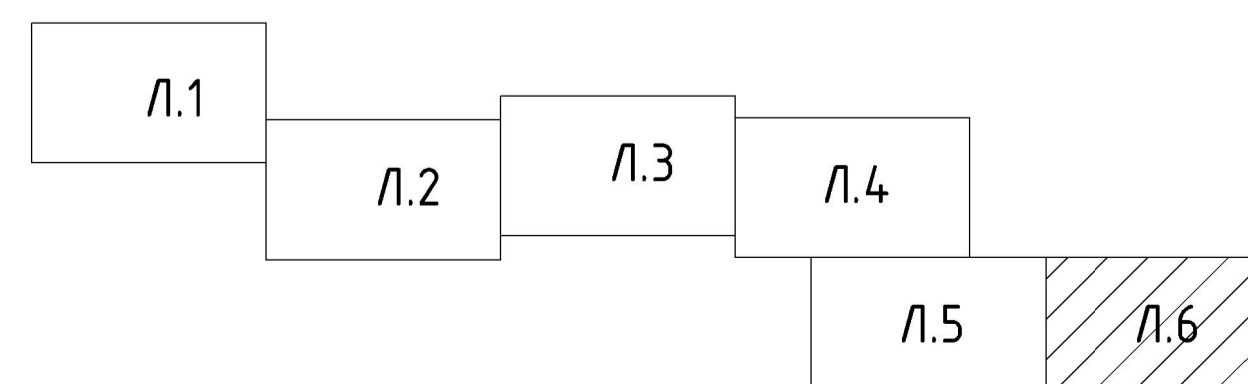
№ по меж.	Наименование	Кадастровый номер земельного участка	S по проекту
с1 с/п	Сервитут в период строительства линейного объекта	67:13:07901015	228
с2 с/п	Сервитут в период строительства линейного объекта	67:13:0000000:118	2975
с3 с/п	Сервитут в период строительства линейного объекта	67:13:0000000:118	2096
с4 с/п	Сервитут в период строительства линейного объекта	67:13:0000000:119	2210

1. Чертеж разработан на топографической съемке М 1:2000.
2. Система координат МСК-67, система высот Балтийская.

Линия размещения лист 5 лист 6



Масштаб 1:2000



ЛО-2/2015 - ПМ-3					
Проект планировки и межевания территории под размещение «Межпоселкового газопровода высокого давления от дер. Караваево до дер. Издеково района Смоленской области»					
Изм.	Кол. ч.	Лист	№ док.	Подп.	Дата
ГАП		Найданова-Каховская			7.20
Разработал		Силова			7.20
Разработал		Шибяев			7.20
Проект межевания				Стадия	Лист
Чертеж межевания в период строительства. М 1:2000				П	6
				Листов	6
ООО "ОСА"					