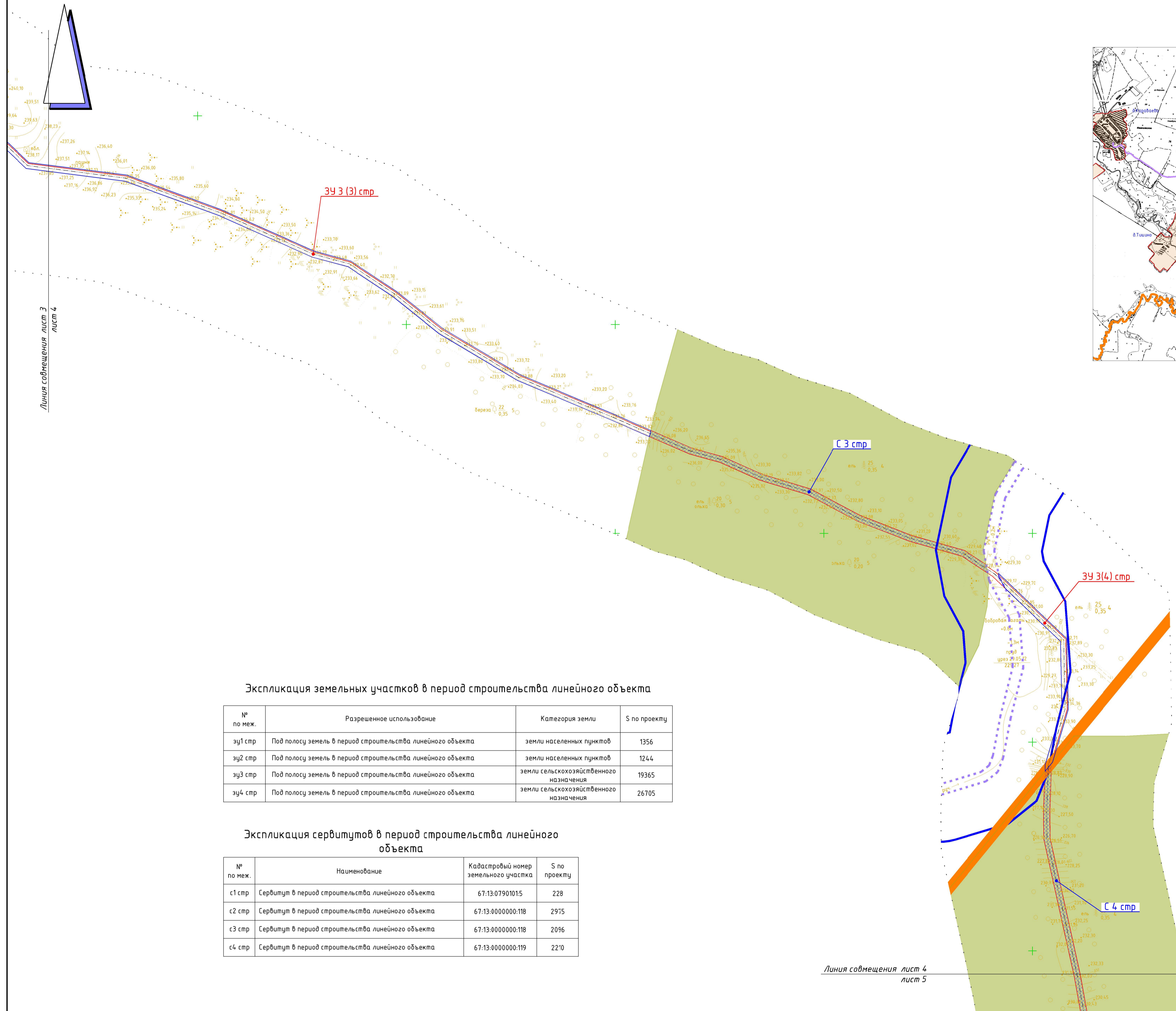
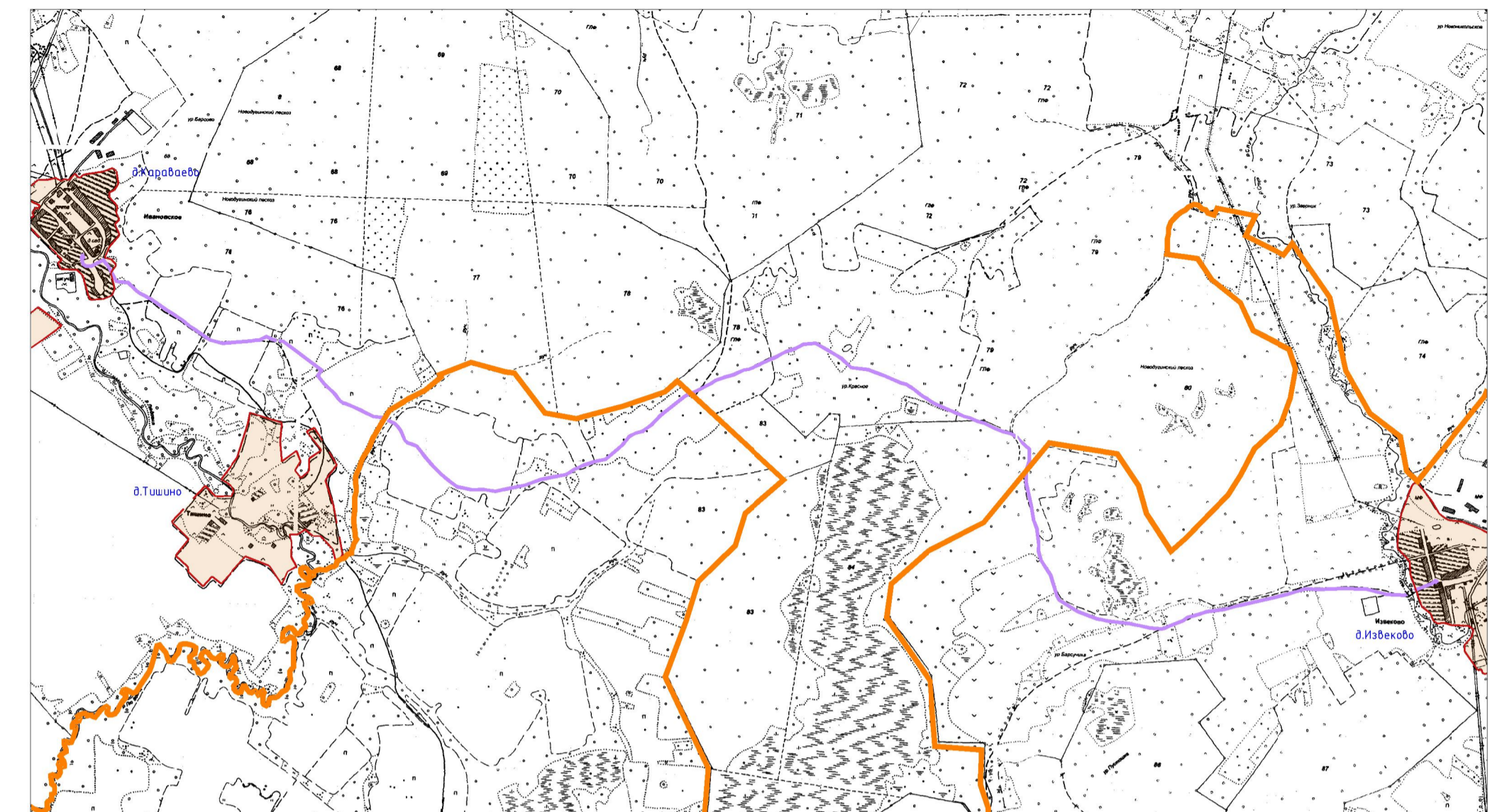


Схема расположения элемента планировочной структуры



Экспликация земельных участков в период строительства линейного объекта

№ по меж.	Разрешенное использование	Категория земли	S по проекту
з1 стр	Под полосу земель в период строительства линейного объекта	земли населенных пунктов	1356
з2 стр	Под полосу земель в период строительства линейного объекта	земли населенных пунктов	1244
з3 стр	Под полосу земель в период строительства линейного объекта	земли сельскохозяйственного назначения	19365
з4 стр	Под полосу земель в период строительства линейного объекта	земли сельскохозяйственного назначения	26705

Экспликация сервитутов в период строительства линейного объекта

№ по меж.	Наименование	Кадастровый номер земельного участка	S по проекту
с1 стр	Сервитут в период строительства линейного объекта	67:13:07901015	228
с2 стр	Сервитут в период строительства линейного объекта	67:13:0000000-118	2915
с3 стр	Сервитут в период строительства линейного объекта	67:13:0000000-118	2096
с4 стр	Сервитут в период строительства линейного объекта	67:13:0000000-119	2270

Условные обозначения

Границы

- границы муниципальных образований
- границы населенных пунктов
- красные линии планируемого линейного объекта (граница охранной зоны линейного объекта)
- линия размещения планируемого линейного объекта
- границы земельных участков, формируемых в период строительства линейного объекта
- границы земельных участков, стоящих на учете в ГКН

- сервитут, формируемый в период строительства линейного объекта

Границы земель различных категорий

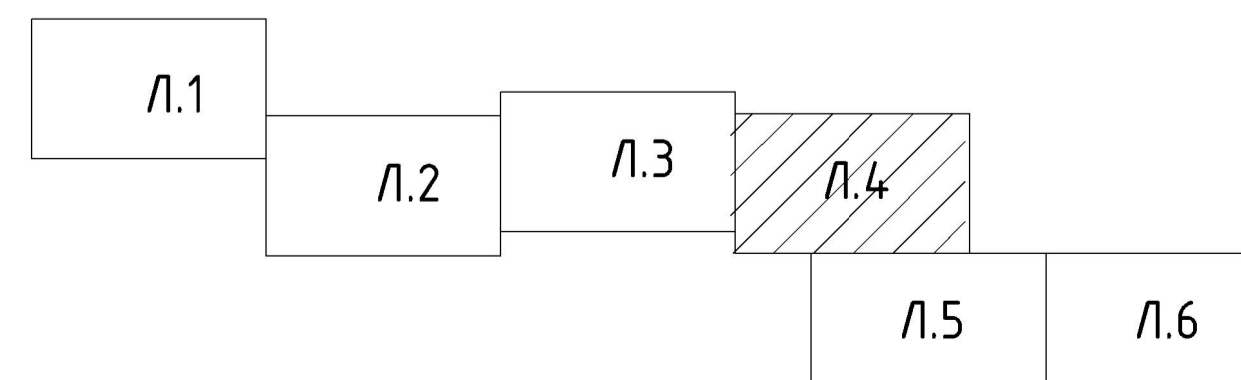
- земли населенных пунктов
- земли лесного фонда

Границы зон с особыми условиями использования территории

- охранный зона линий электропередач существующих
- охранный зона газопровода существующего
- санитарно-защитная зона водопровода существующего
- охранный зона связи существующей
- водоохранная зона водных объектов
- береговая полоса водных объектов

- Чертеж разработан на топографической съемке М 1:2000.
- Система координат МСК-67, система высот Балтийская.

Линия совмещения лист 4
лист 5



Масштаб 1:2000

ЛО-2/2015 - ПМ-3					
Проект планировки и межевания территории под размещение «Межпоселкового газопровода высокого давления от дер. Караваяво до дер. Издеково района Смоленской области»					
Изм.	Кол. ч.	Лист	№ док.	Подп.	Дата
Г.А.П.		Найданова-Каховская			7.20
Разработал		Силова			7.20
Разработал		Шибяев			7.20
Проект межевания				Стадия	Лист
				П	4
Чертеж межевания в период строительства. М 1:2000				Листов	6
ООО "ОСА"					