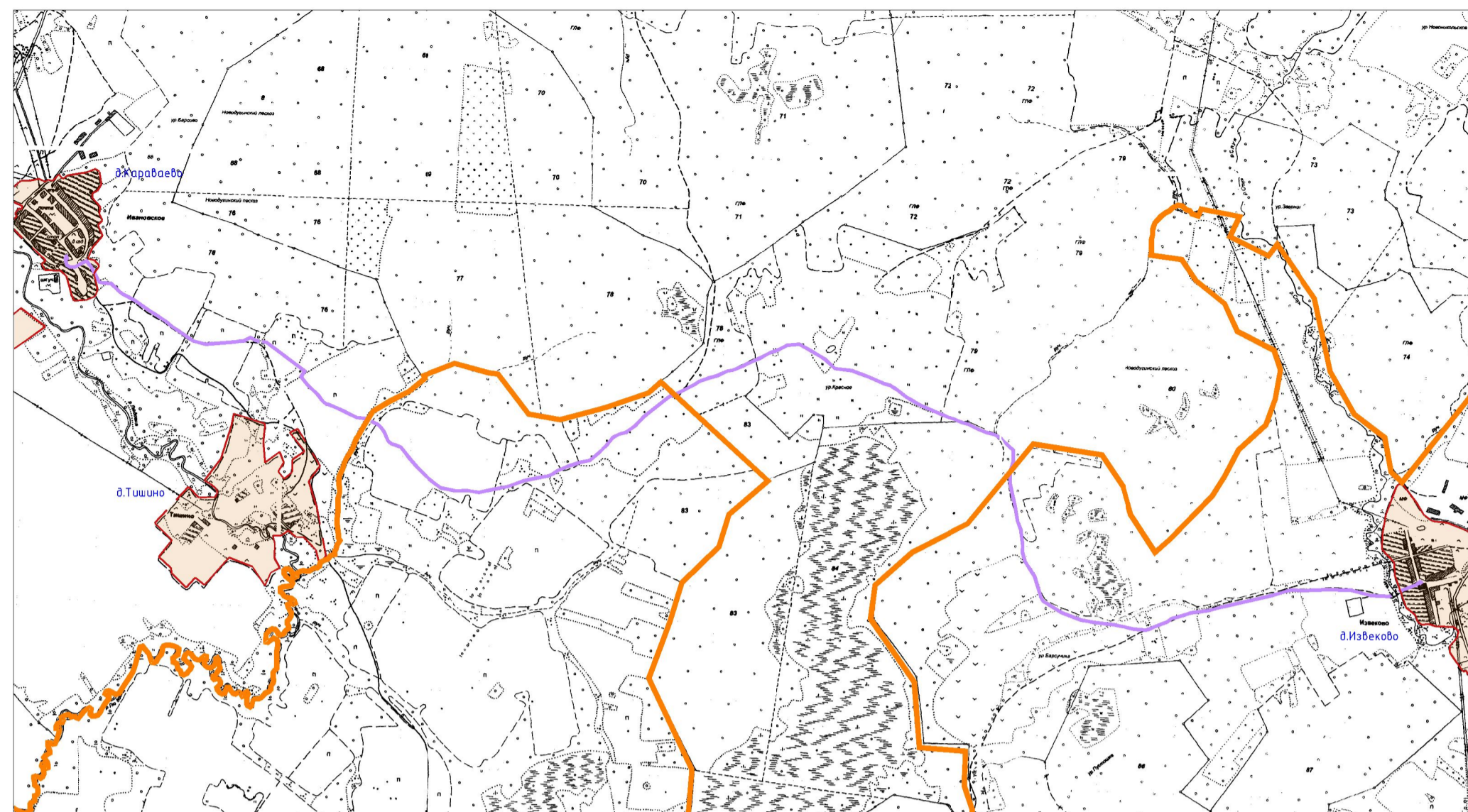
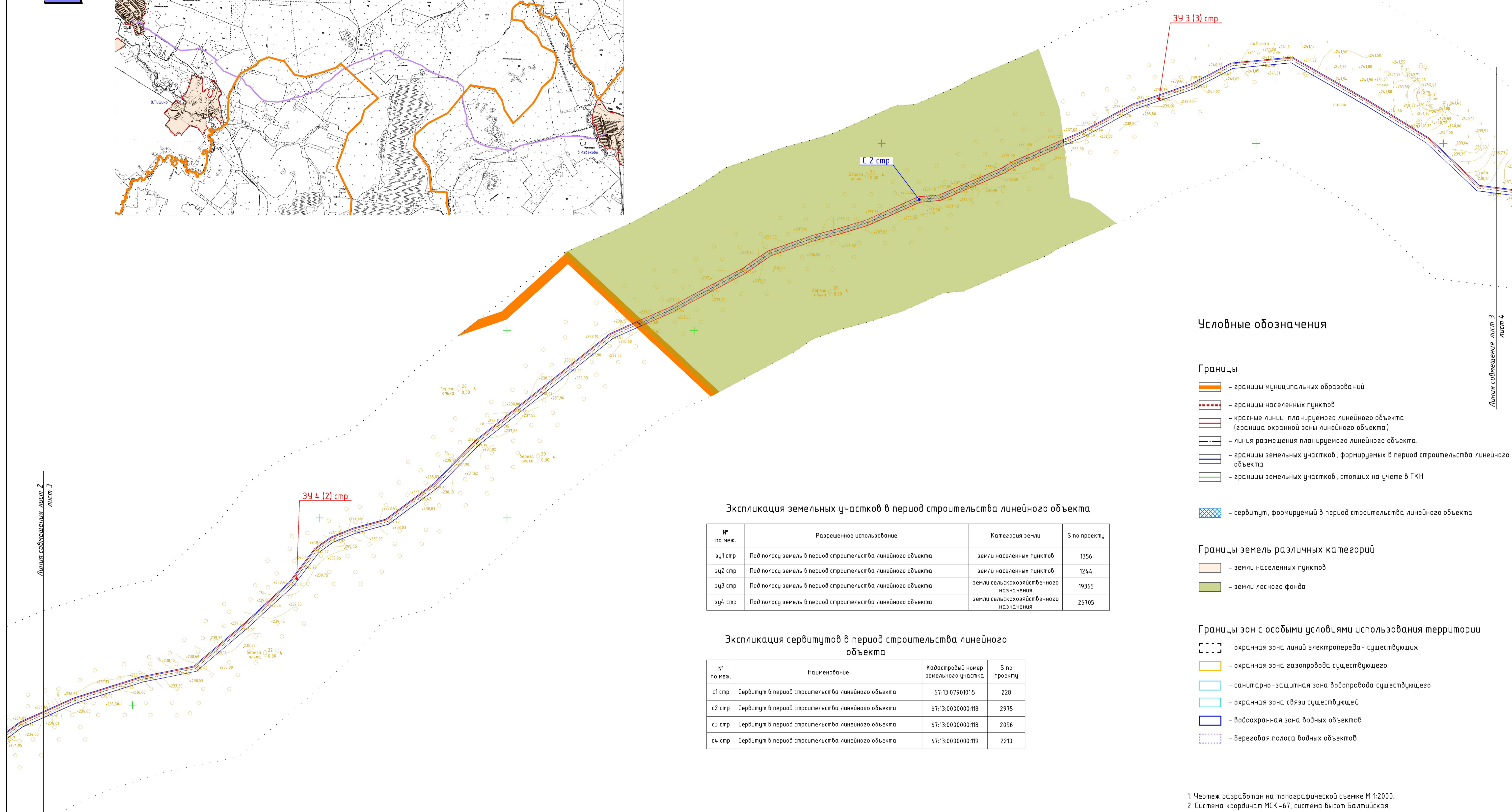


Схема расположения элемента планировочной структуры



Линия совмещения лист 2 лист 3



Условные обозначения

- Границы**
- границы муниципальных образований
 - границы населенных пунктов
 - красные линии планируемого линейного объекта (граница охранной зоны линейного объекта)
 - линия размещения планируемого линейного объекта
 - границы земельных участков, формируемых в период строительства линейного объекта
 - границы земельных участков, стоящих на учете в ГКН
 - сервитут, формируемый в период строительства линейного объекта
- Границы земель различных категорий**
- земли населенных пунктов
 - земли лесного фонда
- Границы зон с особыми условиями использования территории**
- охранный зона линий электропередач существующих
 - охранный зона газопровода существующего
 - санитарно-защитная зона водопровода существующего
 - охранный зона связи существующей
 - водоохранная зона водных объектов
 - береговая полоса водных объектов

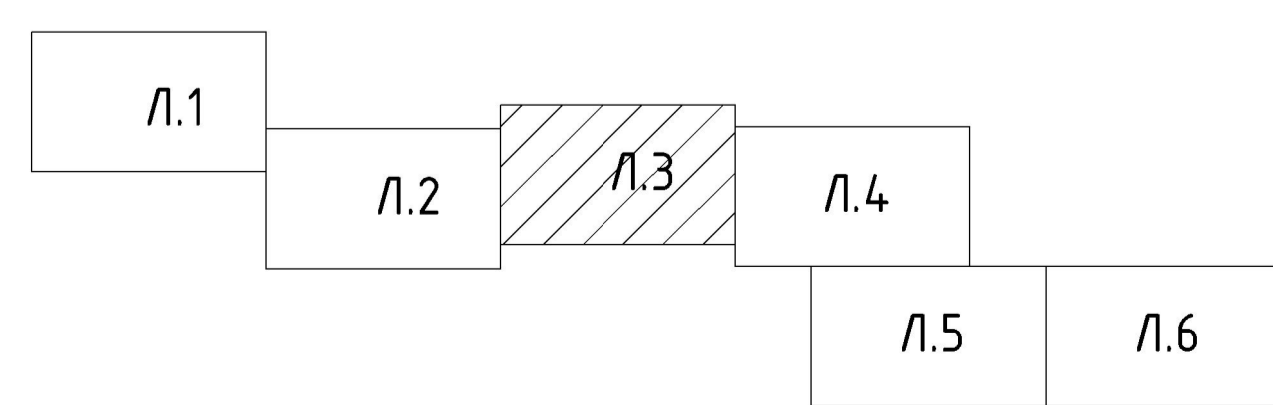
Экспликация земельных участков в период строительства линейного объекта

№ по меж.	Разрешенное использование	Категория земли	S по проекту
зУ1 стр	Под полосу земель в период строительства линейного объекта	земли населенных пунктов	1356
зУ2 стр	Под полосу земель в период строительства линейного объекта	земли населенных пунктов	1244
зУ3 стр	Под полосу земель в период строительства линейного объекта	земли сельскохозяйственного назначения	19365
зУ4 стр	Под полосу земель в период строительства линейного объекта	земли сельскохозяйственного назначения	26705

Экспликация сервитутов в период строительства линейного объекта

№ по меж.	Наименование	Кадастровый номер земельного участка	S по проекту
с1 стр	Сервитут в период строительства линейного объекта	67:13:07901015	228
с2 стр	Сервитут в период строительства линейного объекта	67:13:0000000:118	2975
с3 стр	Сервитут в период строительства линейного объекта	67:13:0000000:118	2096
с4 стр	Сервитут в период строительства линейного объекта	67:13:0000000:119	2210

1. Чертеж разработан на топографической съемке М 1:2000.
2. Система координат МСК-67, система высот Балтийская.



				ЛО-2/2015 - ПМ-3		
				Проект планировки и межевания территории под размещение «Межпоселкового газопровода высокого давления от дер. Караваяво до дер. Издеково района Смоленской области»		
Изм.	Кол. ч.	Лист	№ док.	Подп.	Дата	Стадия
ГАП		Найданова-Каховская			7.20	Проект межевания
Разработал		Силова			7.20	Чертеж межевания в период строительства. М 1:2000
Разработал		Шубаев			7.20	
				Лист	Листов	000 "ОСА"
				П	3	6