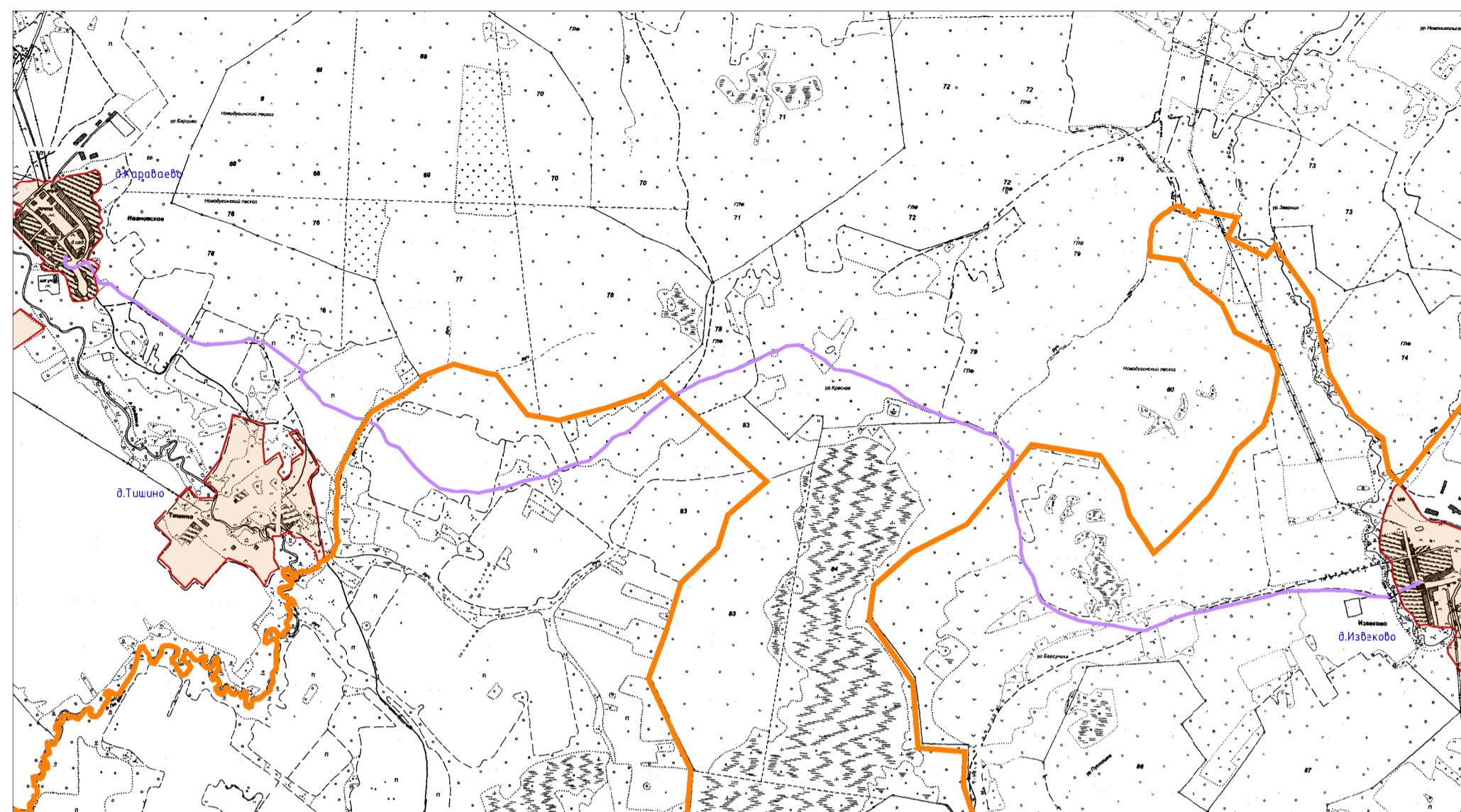
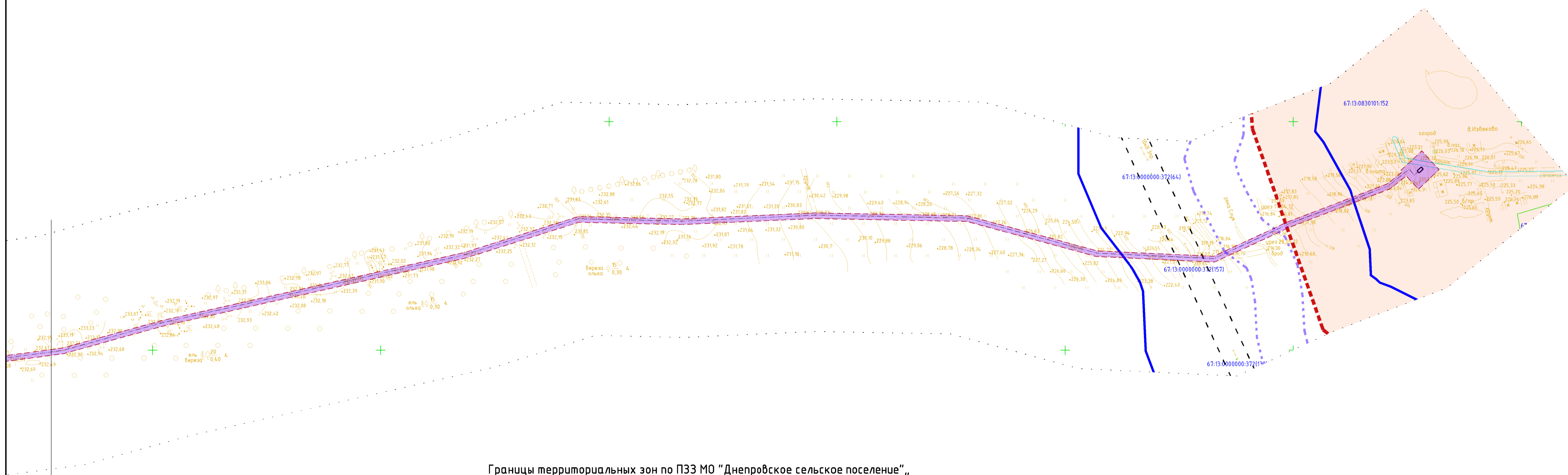


Схема расположения элемента планировочной структуры



Условные обозначения

- Границы**
- границы муниципальных образований
 - границы населенных пунктов
 - линия размещения планируемого линейного объекта
 - границы земельных участков, стоящих на учете в ГКН
 - зона планируемого размещения ОКС регионального значения



Границы территориальных зон по ПЗЗ МО "Днепровское сельское поселение", МО "Изhevское сельское поселение" Новодугинского района Смоленской области

Жилые зоны

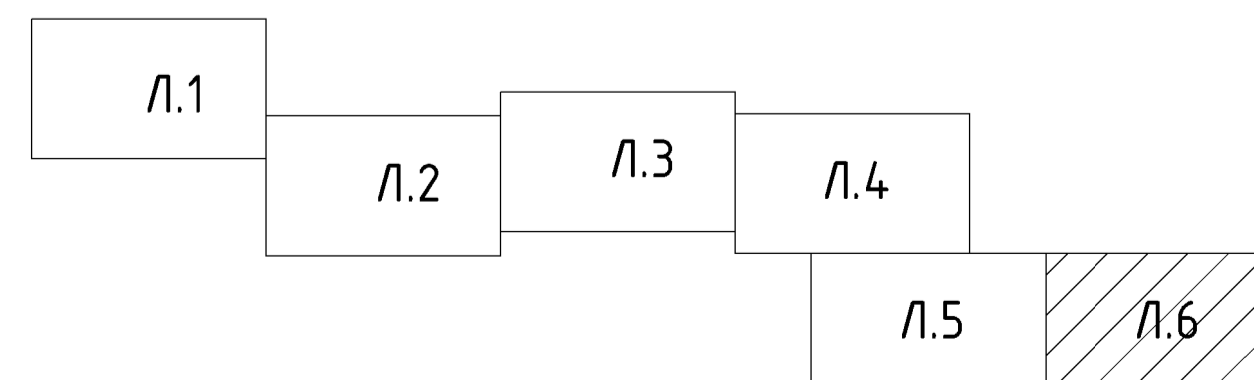
- Ж1 - зона индивидуальной жилой застройки

Границы зон с особыми условиями использования территории

- охранный зона планируемого линейного объекта
- охранный зона линий электропередач существующих
- охранный зона газопровода существующего
- полоса отвода автомобильных дорог
- санитарно-защитная зона водопровода существующего
- охранный зона связи существующей
- водоохранная зона водных объектов
- береговая полоса водных объектов

1. Чертеж разработан на топографической съемке М 1:2000.
2. Система координат МСК-67, система высот Балтийская.

Линия совмещения лист 5
лист 6



Масштаб 1:2000

ЛО-2/2015 - МО-2					
Проект планировки и межевания территории под размещение «Межпоселкового газопровода высокого давления от дер. Караваево до дер. Изhevского района Смоленской области»					
Изм.	Кол. ч.	Лист	№ док.	Подп.	Дата
Г.А.П.		Найданова-Каховская			7.20
Разработал		Силова			7.20
Разработал		Щибяев			7.20
Материалы по обоснованию					
			Стация	Лист	Листов
			П	6	6
000 "ОСА"					

