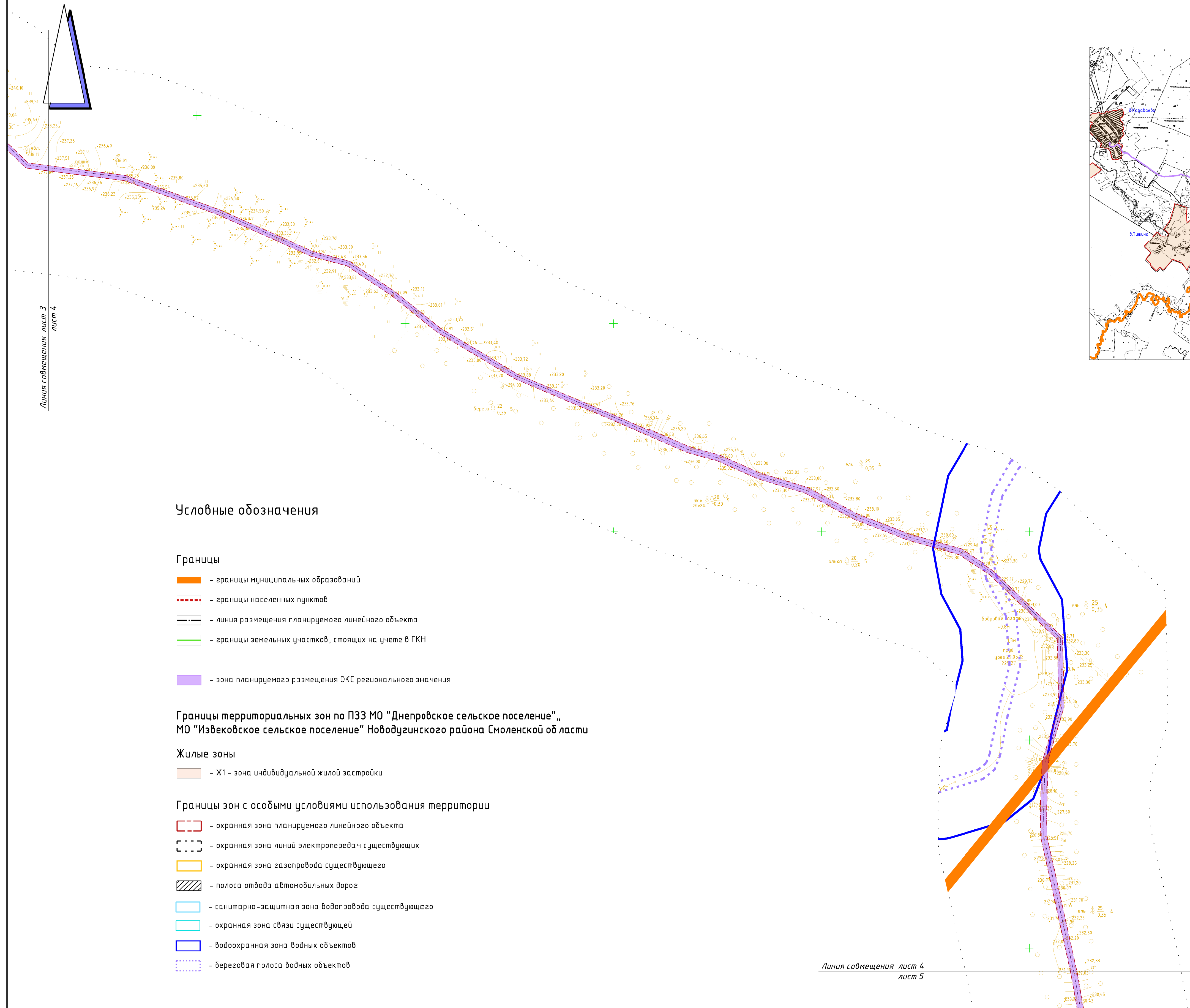
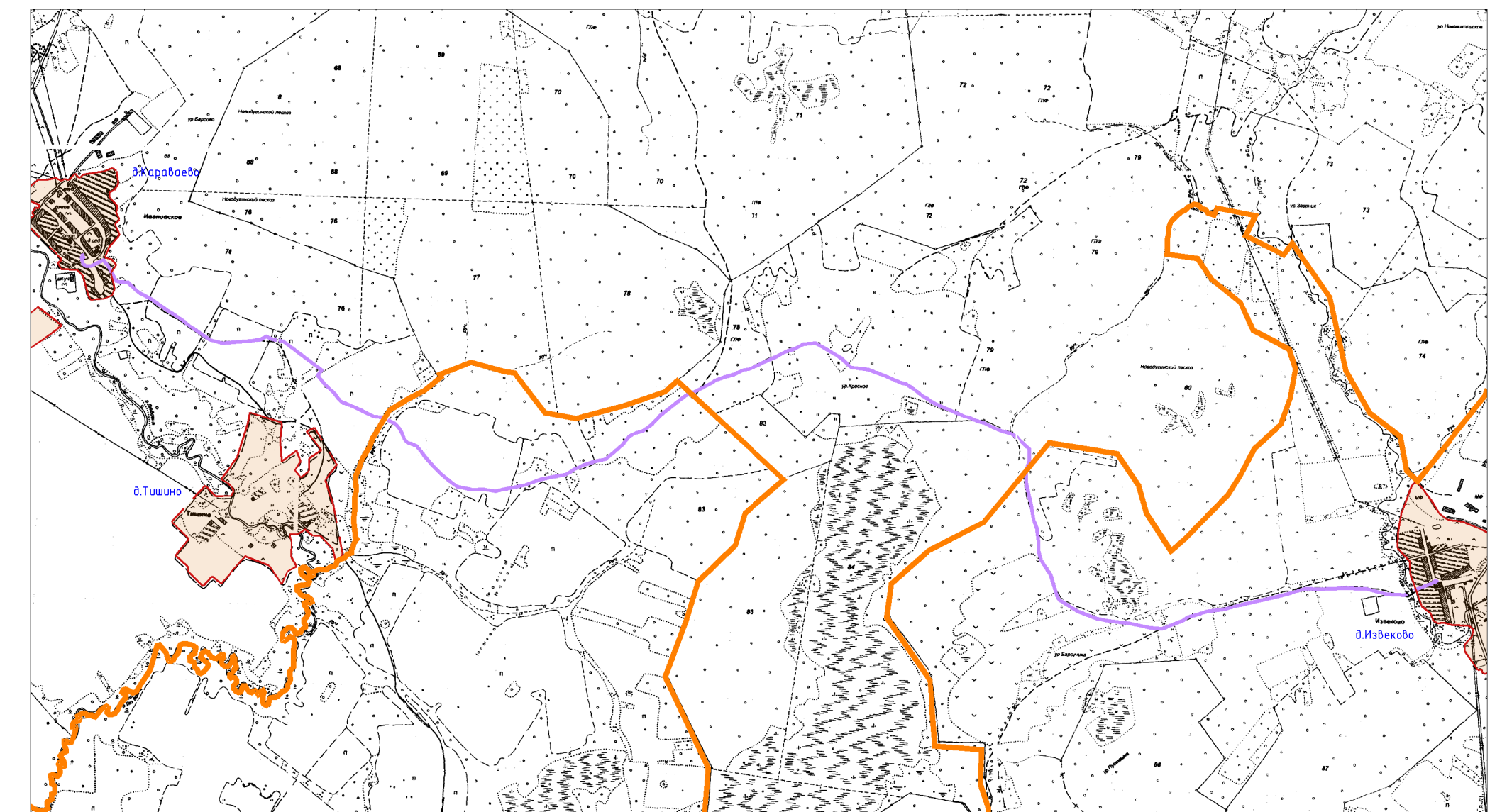


Схема расположения элемента планировочной структуры



Условные обозначения

Границы

- границы муниципальных образований
- границы населенных пунктов
- линия размещения планируемого линейного объекта
- границы земельных участков, стоящих на учете в ГКН
- зона планируемого размещения ОКС регионального значения

Границы территориальных зон по ПЗЗ МО "Днепровское сельское поселение", МО "Издиковское сельское поселение" Новодугинского района Смоленской области

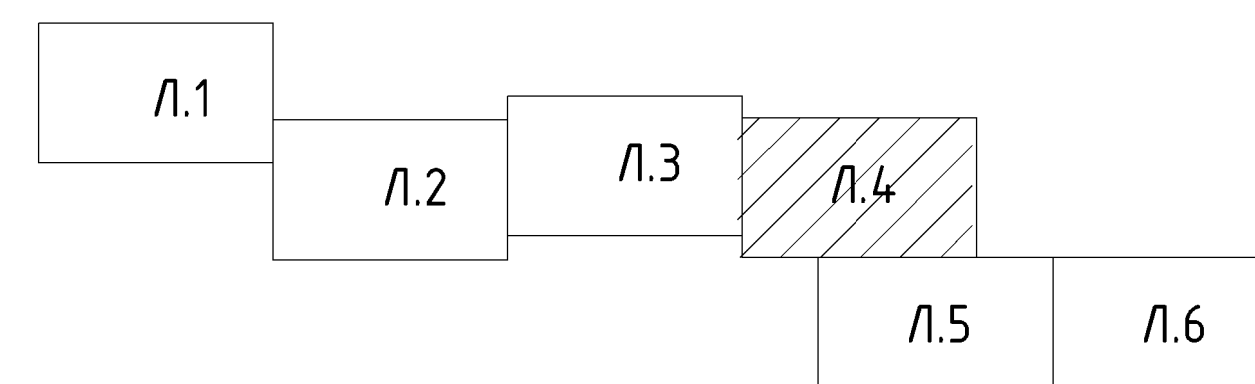
Жилые зоны

- Ж1 - зона индивидуальной жилой застройки

Границы зон с особыми условиями использования территории

- охранный зона планируемого линейного объекта
- охранный зона линий электропередач существующих
- охранный зона газопровода существующего
- полоса отвода автомобильных дорог
- санитарно-защитная зона водопровода существующего
- охранный зона связи существующей
- водоохранная зона водных объектов
- береговая полоса водных объектов

Линия совмещения лист 4
лист 5



1. Чертеж разработан на топографической съемке М 1:2000.
2. Система координат МСК-67, система высот Балтийская.



Масштаб 1:2000

ЛО-2/2015 - МО-2					
Проект планировки и межевания территории под размещение «Межпоселкового газопровода высокого давления от дер. Караваево до дер. Издиково района Смоленской области»					
Изм.	Кол. ч.	Лист	№ док.	Подп.	Дата
Г.А.П.		Найданова-Каховская			7.20
Материалы по обоснованию					
Разработал	Силова				7.20
Разработал	Шибяев				7.20
Схема расположения элемента планировочной структуры. Схема использования территории в период подготовки проекта планировки территории. Схема границ зон с особыми условиями использования территории. М 1:2000.					
			Стадия	Лист	Листов
			П	4	6
ООО "ОСА"					