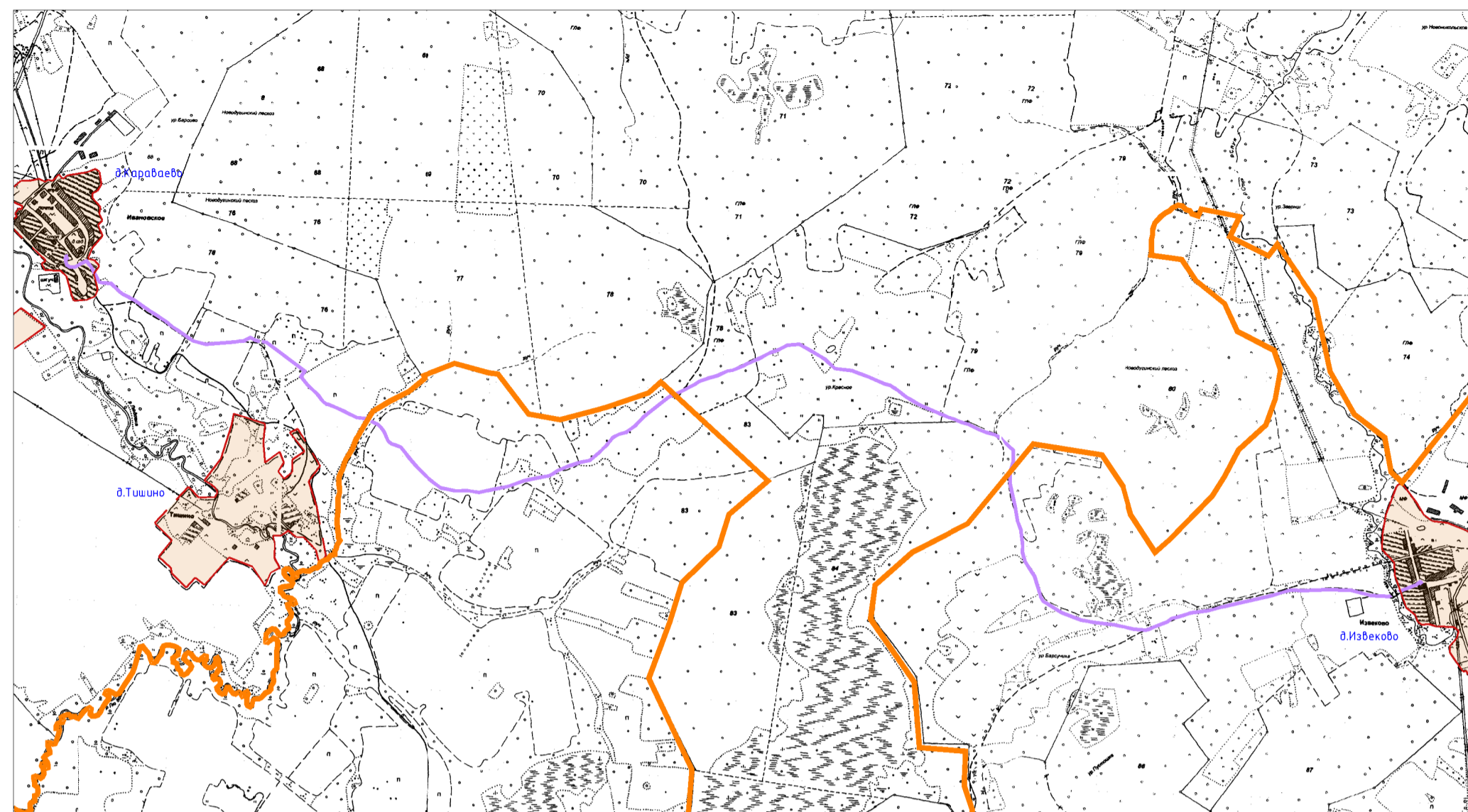
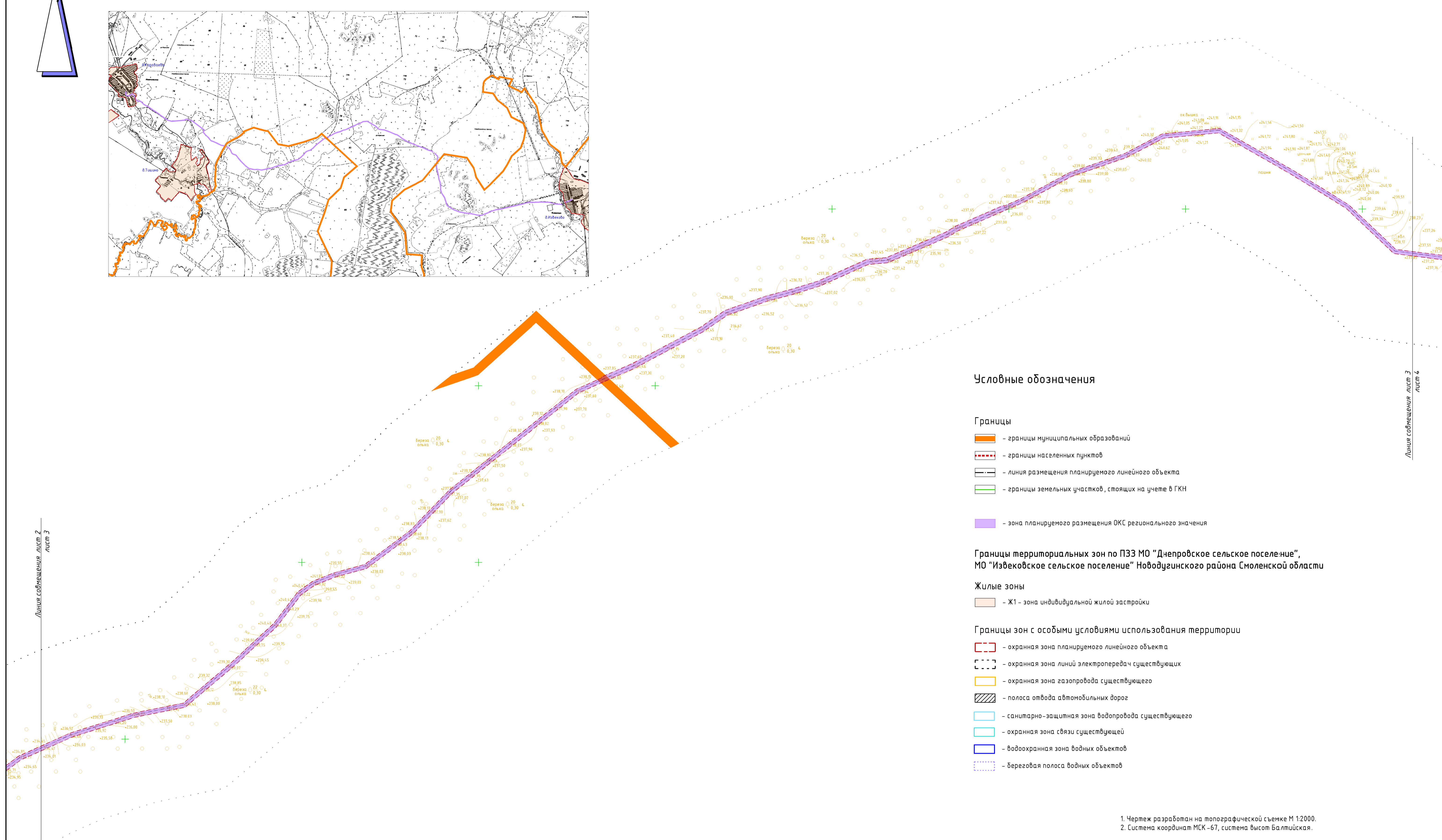


Схема расположения элемента планировочной структуры



Линия совмещения лист 2 лист 3

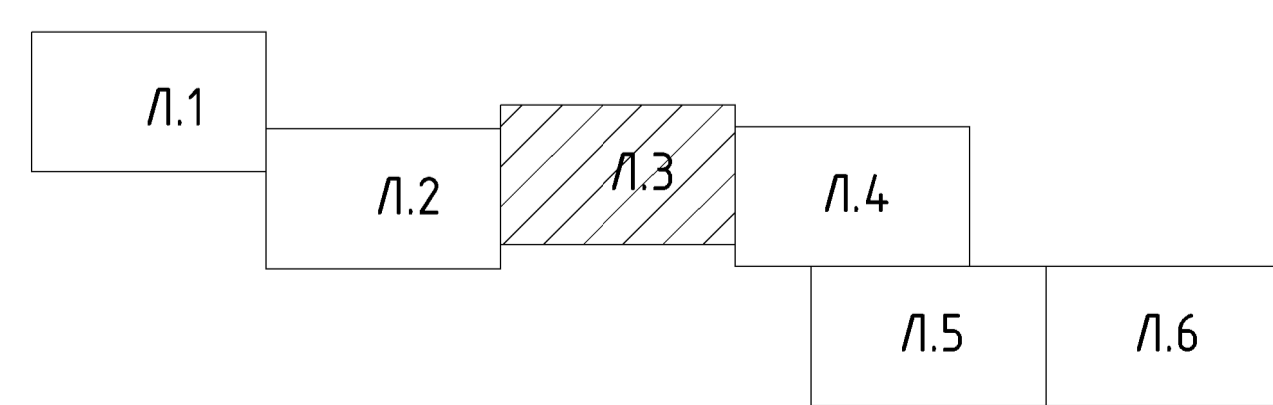
Линия совмещения лист 3 лист 4



Условные обозначения

- Границы**
- границы муниципальных образований
 - границы населенных пунктов
 - линия размещения планируемого линейного объекта
 - границы земельных участков, стоящих на учете в ГКН
- зона планируемого размещения ОКС регионального значения
- Границы территориальных зон по ПЗЗ МО "Днепровское сельское поселение", МО "Извековское сельское поселение" Новодугинского района Смоленской области**
- Жилые зоны**
- Ж1 - зона индивидуальной жилой застройки
- Границы зон с особыми условиями использования территории**
- охранный зона планируемого линейного объекта
 - охранный зона линий электропередач существующих
 - охранный зона газопровода существующего
 - полоса отвода автомобильных дорог
 - санитарно-защитная зона водопровода существующего
 - охранный зона связи существующей
 - водоохранная зона водных объектов
 - береговая полоса водных объектов

1. Чертеж разработан на топографической съемке М 1:2000.
2. Система координат МСК - 67, система высот Балтийская.



						ЛО-2/2015 - МО-2		
						Проект планировки и межевания территории под размещение «Межпоселкового газопровода высокого давления от дер. Каравоево до дер. Извеково района Смоленской области»		
Изм.	Кол. ч.	Лист	№ док.	Подп.	Дата	Материалы по обоснованию		
ГАП		Найданова-Каховская			7.20	Стадия	Лист	Листов
						П	3	6
Разработал		Силова			7.20	000 "ОСА"		
Разработал		Щибяев			7.20			