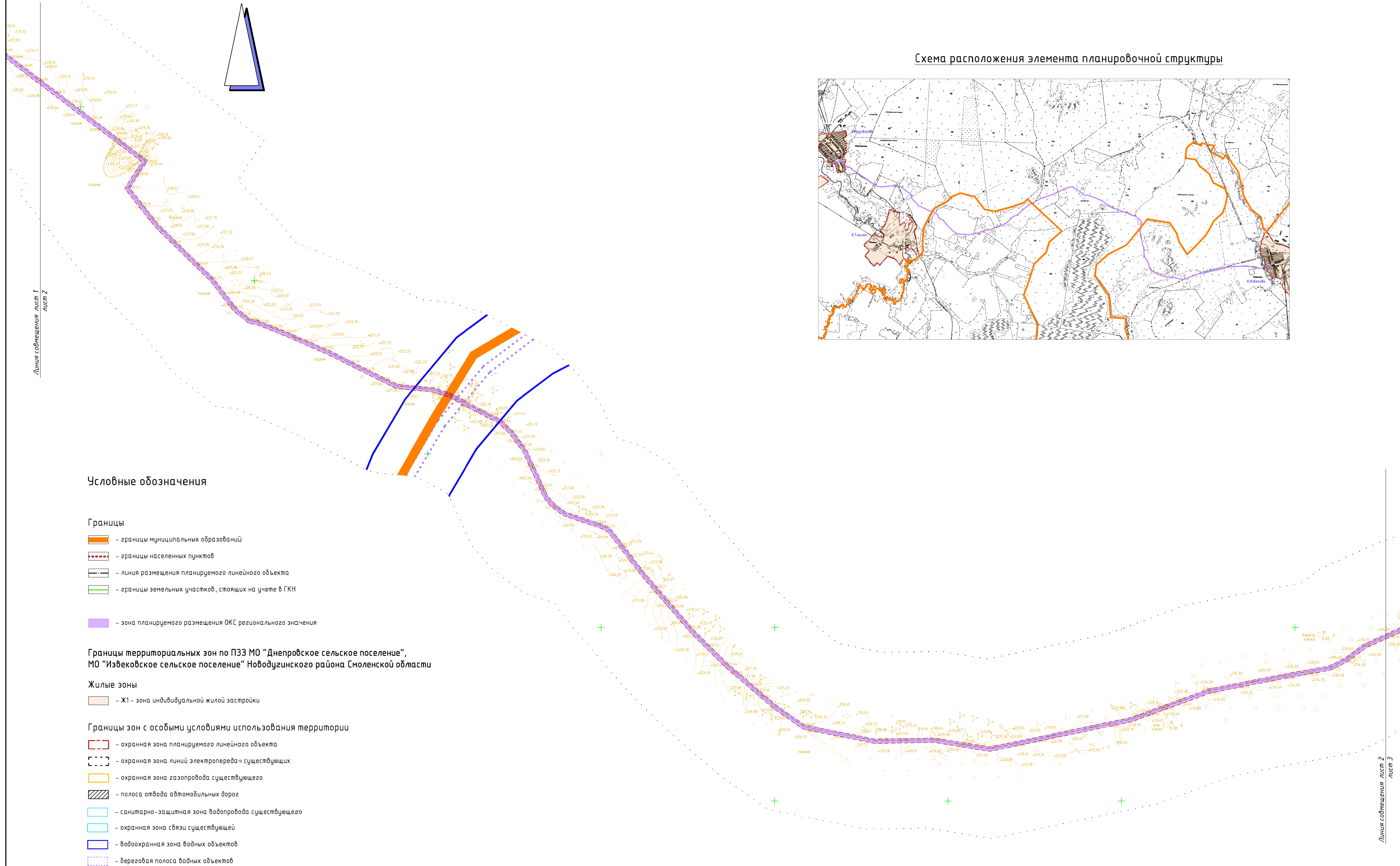
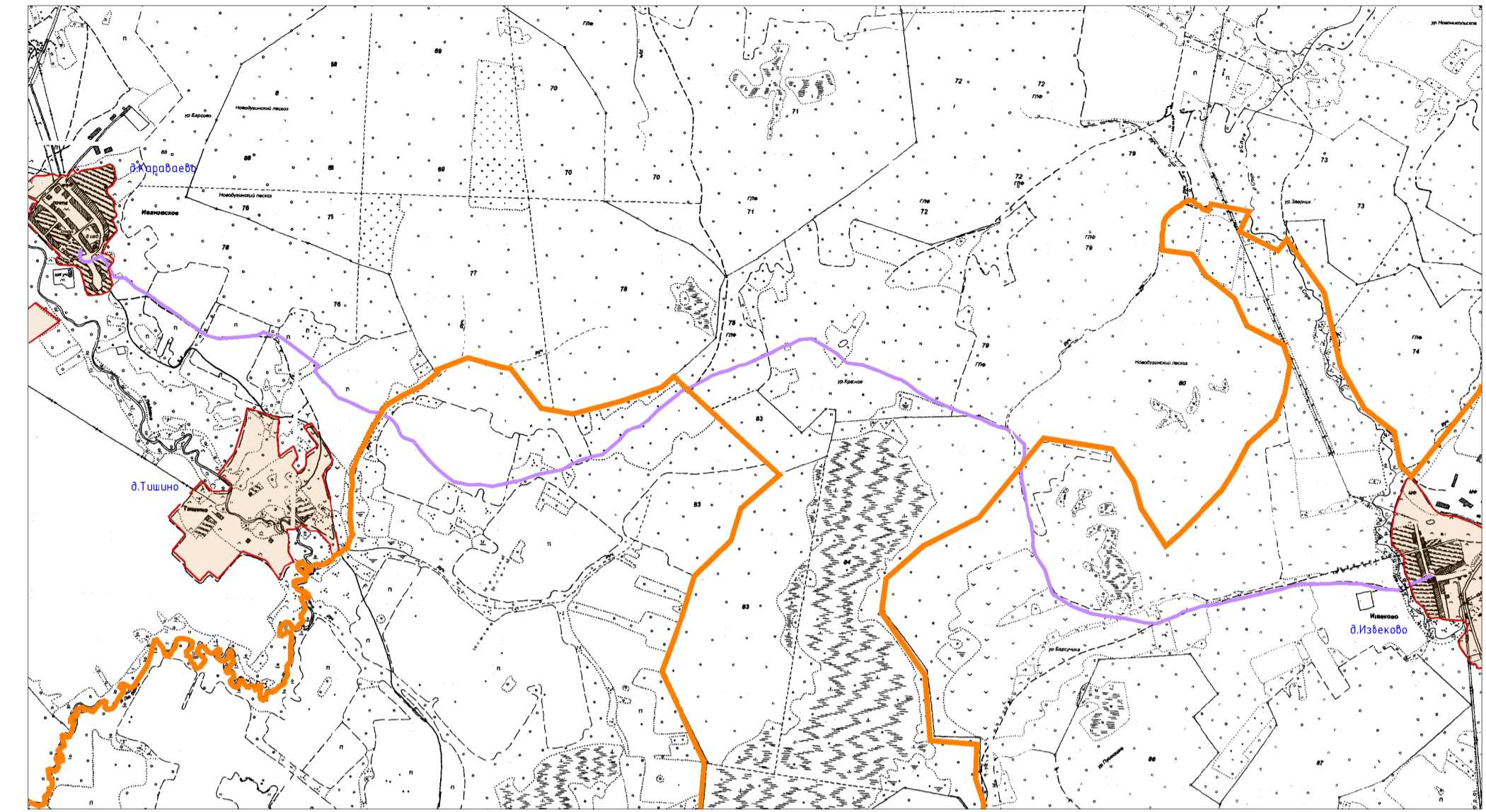


Схема расположения элемента планировочной структуры



Условные обозначения

Границы

- границы муниципальных образований
- границы населенных пунктов
- линия размещения планируемого линейного объекта
- границы земельных участков, стоящих на учете в ГКН
- зона планируемого размещения ОКС регионального значения

Границы территориальных зон по ПЗЗ МО "Днепровское сельское поселение", МО "Извековское сельское поселение" Новодугинского района Смоленской области


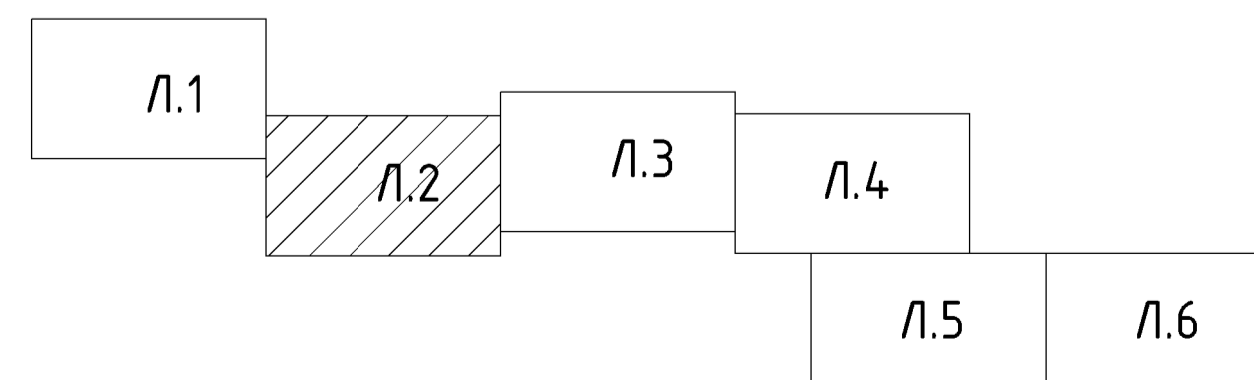
Жилые зоны

- Ж1 - зона индивидуальной жилой застройки

Границы зон с особыми условиями использования территории

- охранная зона планируемого линейного объекта
- охранная зона линий электропередач существующих
- охранная зона газопровода существующего
- полоса отвода автомобильных дорог
- санитарно-защитная зона водопровода существующего
- охранная зона связи существующей
- водоохранная зона водных объектов
- береговая полоса водных объектов

1. Чертеж разработан на топографической съемке М 1:2000.
2. Система координат МСК - 67, система высот Балтийская.



Масштаб 1:2000



					ЛО-2/2015 - МО-2				
					Проект планировки и межевания территории под размещение «Межпоселкового газопровода высокого давления от дер. Каравоево до дер. Извеково района Смоленской области»				
Изм.	Кол. ч.	Лист	№ док.	Подп.	Дата	Материалы по обоснованию	Стадия	Лист	Листов
		Найданова-Каховская			7.20		П	2	6
Разработал	Силова				7.20	Схема расположения элемента планировочной структуры. Схема использования территории в период подготовки проекта планировки территории. Схема границ зон с особыми условиями использования территории. М 1:2000.	ООО "ОСА"		
Разработал	Щабаев				7.20				