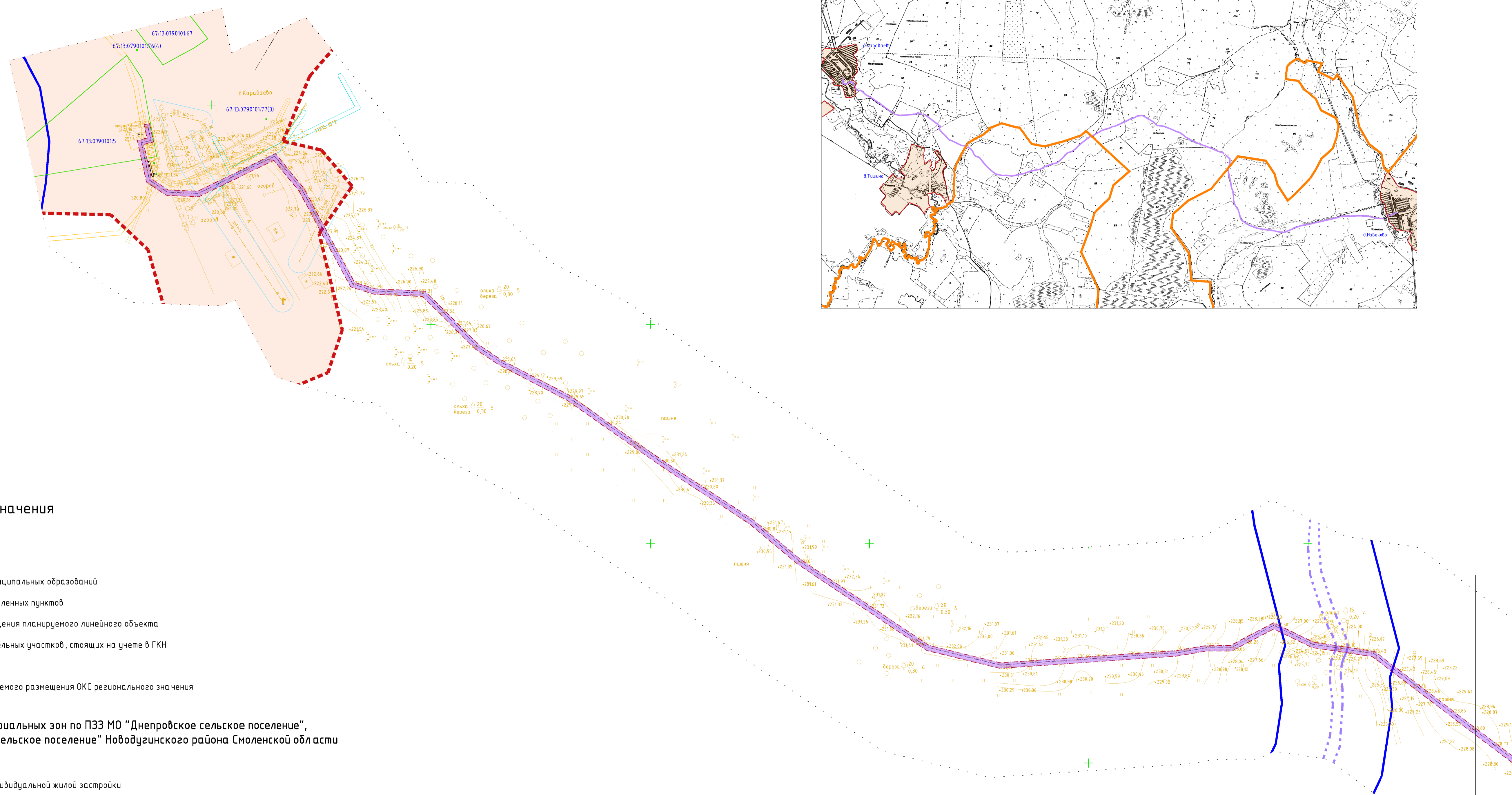
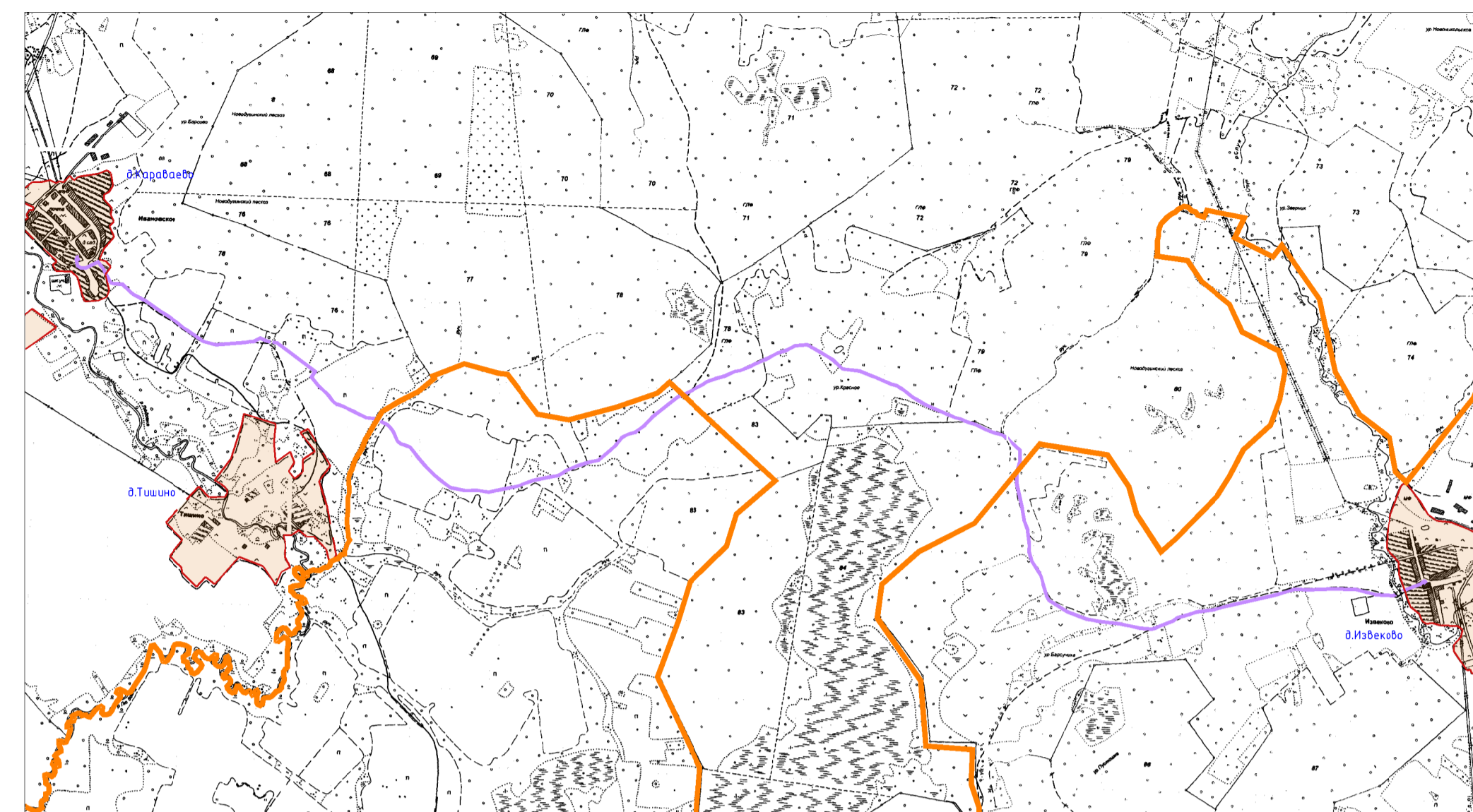


Схема расположения элемента планировочной структуры



Условные обозначения

Границы

- границы муниципальных образований
- границы населенных пунктов
- линия размещения планируемого линейного объекта
- границы земельных участков, стоящих на учете в ГКН
- зона планируемого размещения ОКС регионального значения

Границы территориальных зон по ПЗЗ МО "Днепровское сельское поселение", МО "Извековское сельское поселение" Новодугинского района Смоленской области

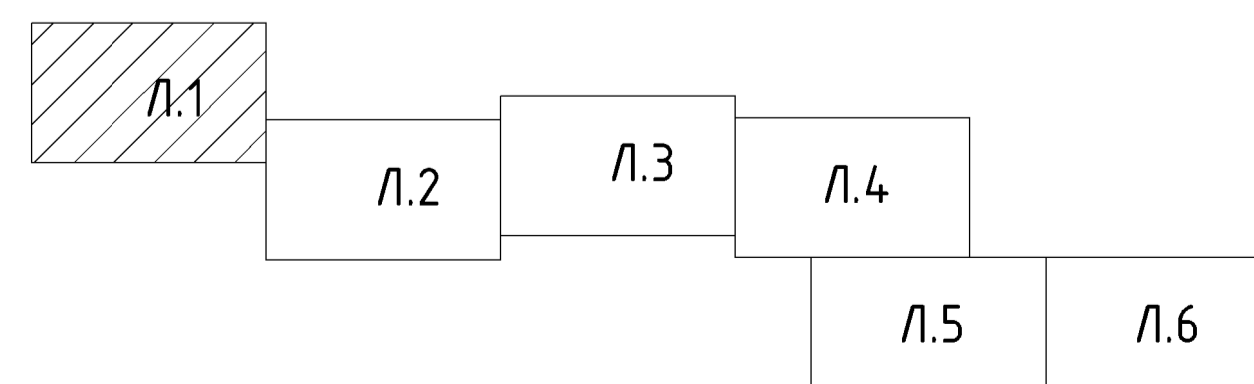
Жилые зоны

- Ж1 - зона индивидуальной жилой застройки

Границы зон с особыми условиями использования территории

- охранная зона планируемого линейного объекта
- охранная зона линий электропередач существующих
- охранная зона газопровода существующего
- полоса отвода автомобильных дорог
- санитарно-защитная зона водопровода существующего
- охранная зона связи существующей
- водоохранная зона водных объектов
- береговая полоса водных объектов

1. Чертеж разработан на топографической съемке М 1:2000.  
2. Система координат МСК - 67, система высот Балтийская.



Линия собственности лист 1 лист 2

АО-2/2015 - МО-2					
Проект планировки и межевания территории под размещение «Межпоселкового газопровода высокого давления от дер. Караваяво до дер. Извеково района Смоленской области»					
Изм.	Кол. чл.	Лист	№ док.	Подп.	Дата
ГАП	Найданова-Каховская				7.20
Разработал	Силова				7.20
Разработал	Шибяев				7.20
Материалы по обоснованию					
Схема расположения элемента планировочной структуры. Схема использования территории в первой подстанции проекта планировки территории. Схема границ зон с особыми условиями использования территории. М 1:2000.					
Страница	Лист	Листов			
П	1	6			
ООО "ОСА"					