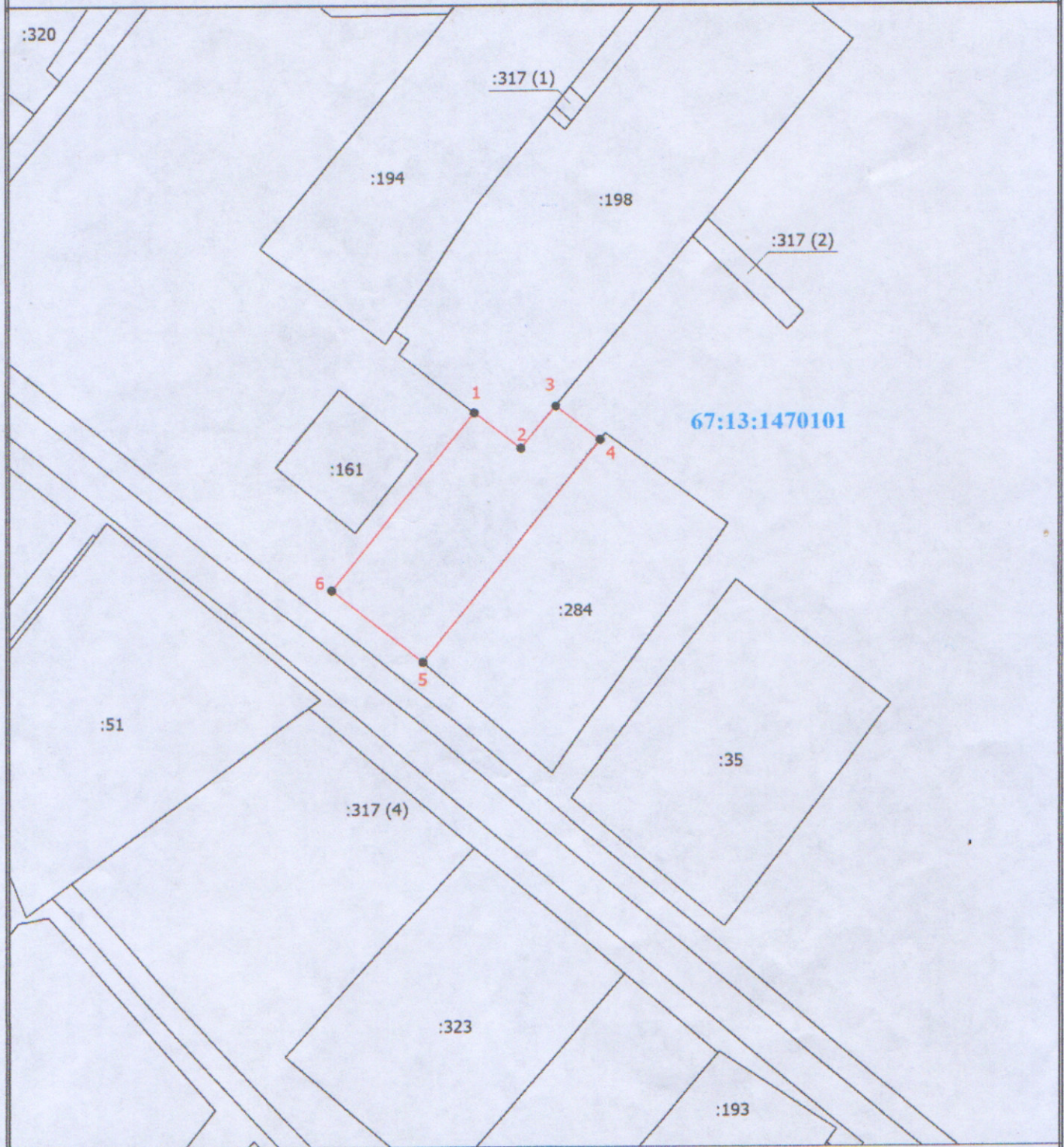







Схема расположения земельного участка или земельных участков на кадастровом плане территории



Масштаб 1:1000

Условные обозначения

-  - Существующая часть границы, сведения о которой достаточны для определения ее местоположения
-  - Вновь образованная часть границы, сведения о которой достаточны для определения ее местоположения
-  - Характерная точка границы, сведения о которой позволяют однозначно определить ее положение на местности
-  - Обозначение новой характерной точки
-  - Номер кадастрового квартала

Утверждена

Распоряжением Администрации муниципального образования
(наименование документа об утверждении, включая наименования

"Новодугинский район" Смоленской области
органов государственной власти или органов местного

самоуправления, принявших решение об утверждении схемы

или подписавших соглашение о перераспределении земельных участков)

от

№

**Схема расположения земельного участка или земельных участков
на кадастровом плане территории**

Условный номер земельного участка

Площадь земельного участка 862 м²

Обозначение характерных точек границ	Координаты, м	
	X	Y
1	2	3
1	556616.97	2196439.87
2	556610.75	2196447.82
3	556618.09	2196453.82
4	556612.22	2196461.39
5	556574.43	2196431.03
6	556586.91	2196415.49
1	556616.97	2196439.87