

Схема расположения земельного участка или земельных участков на кадастровом плане территории

Условный номер земельного участка: :3У1

Площадь земельного участка: 1200 кв.м.

Система координат МСК-67

Обозначение характерных точек границ	Координаты, м	
	X	Y
1	2	3
1	554 115,60	2 171 572,15
n1	554 133,73	2 171 634,34
n2	554 115,75	2 171 639,55
n3	554 097,99	2 171 577,77
1	554 115,60	2 171 572,15






Подовражное

Подовражное
67:13:0720101

Масштаб 1:3000

Условные обозначения:

-  - земельный участок
-  - граница земельного участка
-  - граница кадастрового квартала
- n1 - обозначение характерной точки вновь образованной части границы
- 1 - обозначение характерной точки границы, сведения о которой имеющиеся в ГКН достаточны для определения ее местонахождения
- 67:13:0720101 - номер кадастрового квартала