

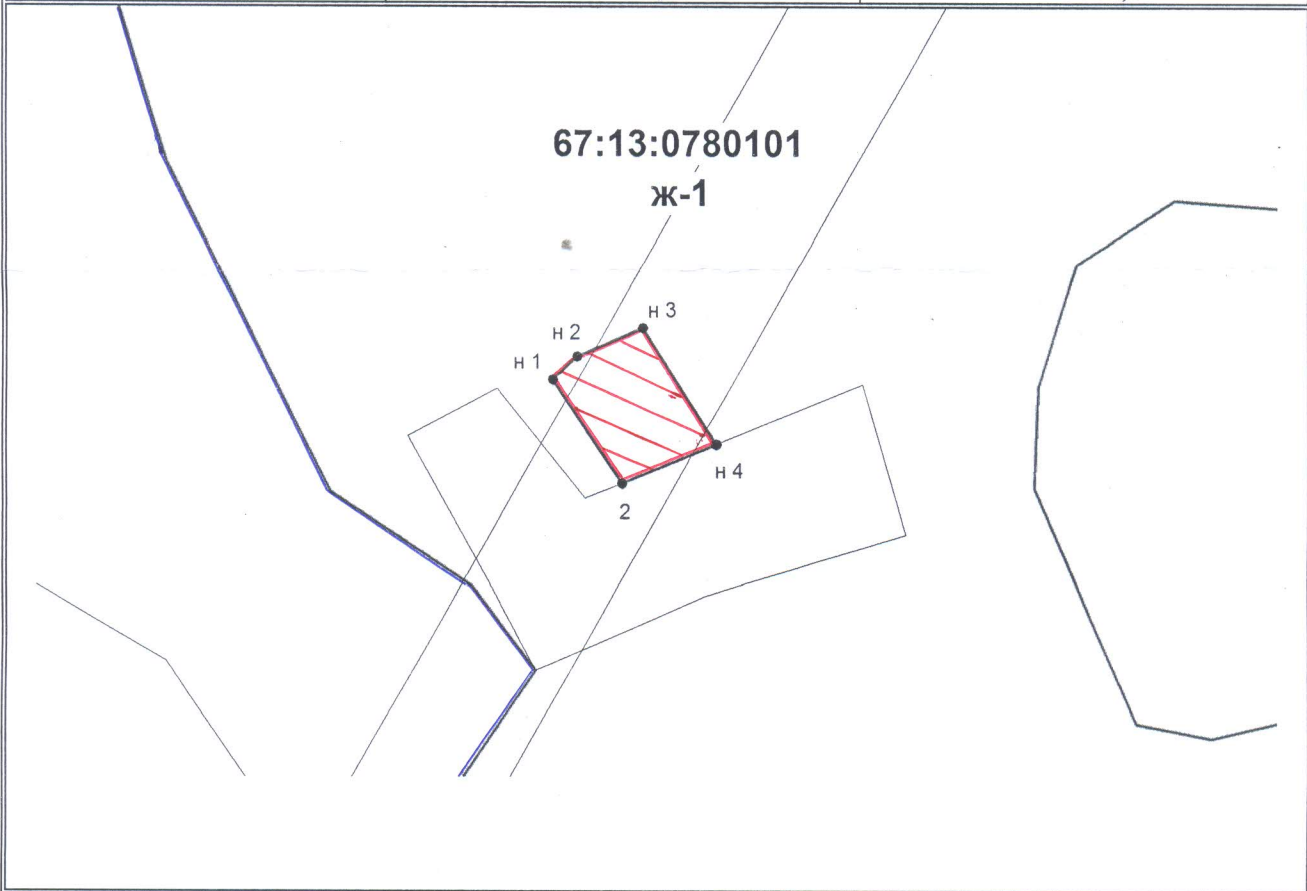
Схема расположения земельного участка или  
земельных участков на кадастровом плане территории

Система координат МСК-67

Условный номер земельного участка:




Площадь земельного участка: 960 кв.м.

Обозначение характерных точек границ	Координаты, м	
	X	Y
1	2	3
н 1	549 877,73	2 146 357,31
н 2	549 883,90	2 146 363,81
н 3	549 891,20	2 146 381,05
н 4	549 860,48	2 146 400,48
2	549 850,14	2 146 375,66
н 1	549 877,73	2 146 357,31



Масштаб 1:2000

Условные обозначения:

-  - земельный участок
-  - граница земельного участка
-  - граница кадастрового квартала
- 67:13:0780101 - номер кадастрового квартала