






Схема расположения земельного участка или земельных участков на кадастровом плане территории

Условный номер земельного участка: <u>ЗУ1</u>		
Площадь земельного участка: <u>1500 кв.м.</u>		
Обозначение характерных точек границ	Координаты, м	
	X	Y
1	2	3
н1	540 602,49	2 168 983,17
н2	540 625,06	2 169 035,51
н3	540 600,89	2 169 045,94
н4	540 578,32	2 168 993,60
н1	540 602,49	2 168 983,17

Масштаб 1:1500

Условные обозначения:

-  - земельный участок
-  - граница земельного участка
-  - граница кадастрового квартала
-  н1 - обозначение характерной точки вновь образованной части границы
-  1● - обозначение характерной точки границы, сведения о которой имеющиеся в ГКН достаточны для определения ее местонахождения
- 67:13:1160101 - номер кадастрового квартала