

Схема расположения земельного участка или земельных участков на кадастровом плане территории

Условный номер земельного участка: :ЗУ1






Площадь земельного участка: 600 кв.м.

Обозначение характерных точек границ	Координаты, м	
	X	Y
1	2	3
н1	555 565,94	2 175 736,26
н2	555 567,50	2 175 772,91
3	555 550,24	2 175 773,72
4	555 551,13	2 175 735,52
н1	555 565,94	2 175 736,26



Масштаб 1:1000

Условные обозначения:

-  - земельный участок
-  - граница земельного участка
-  - граница кадастрового квартала
-  н1 - обозначение характерной точки вновь образованной части границы
-  н2 - обозначение характерной точки границы, сведения о которой имеются в ГКН достаточны для определения ее местонахождения
- 67:13:0790101 - номер кадастрового квартала