

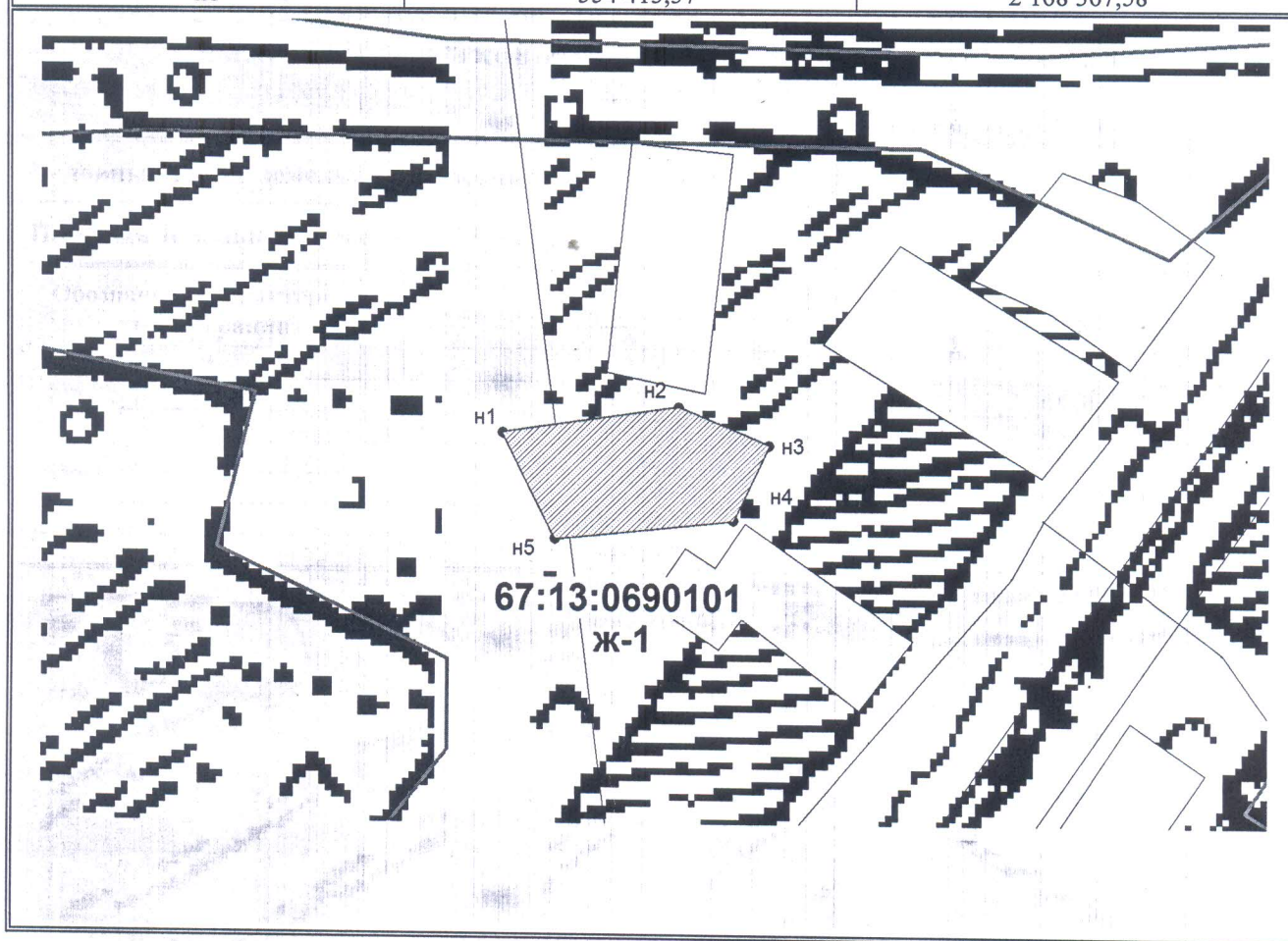
Схема расположения земельного участка или
земельных участков на кадастровом плане территории

Система координат МСК-67

Условный номер земельного участка:




Площадь земельного участка: 1772 кв.м.

Обозначение характерных точек границ	Координаты, м	
	X	Y
1	2	3
н1	554 413,37	2 168 367,58
н2	554 420,24	2 168 414,51
н3	554 410,23	2 168 438,54
н4	554 389,79	2 168 429,04
н5	554 384,79	2 168 381,49
н1	554 413,37	2 168 367,58



Масштаб 1:2000

Условные обозначения:

-  - земельный участок
-  - граница земельного участка
-  - граница кадастрового квартала
- 67:13:0690101 - номер кадастрового квартала